

## ÚZEMNÝ PLÁN OBCE MALÉ HOSTE ZMENY A DOPLNKY č. 1

NÁZOV VÝKRESU: <b>OCHRANA PÔDNEHO FONDU M 1:2 880</b>		
VYHODNOTENIE PERSPEKTÍVNEHO POUŽITIA POĽNOHOSPODÁRSKEJ PÔDY NA NEPOĽNOHOSPODÁRSKE ÚČELY		
OBJEDNÁVATEĽ:	OBEC MALÉ HOSTE	ČÍSLO VÝKRESU:
ZHOTOVITEĽ:	LANDURBIA - ARCHITEKTONICKÝ ATELIER B.BYSTRICA	<b>8</b>
HLAVNÝ RIEŠITEĽ:	ING. ARCH. ANTON SUPUKA <small>AUTORIZOVANÝ ARCHITEKT SKA</small>	
ZODP. RIEŠITEĽ:	ING. ARCH. ANTON SUPUKA	
Č. ZMLUVY:	3 / 2018	DÁTUM: FEBRUÁR 2019





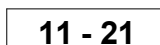

**SCHVALOVACIA DOLOŽKA**  
 ÚZEMNÝ PLÁN OBCE MALÉ HOSTE  
 ZMENY A DOPLNKY Č.1  
 SCHVÁLENÉ OBEČNÝM ZASTUPITEĽSTVOM  
 V MALÝCH HOSTIACH UZNESENÍM Č. 3/2019  
 ZO DŇA 25. JANUÁRA 2019

MARTA GREGOROVÁ, STAROSTKA OBCE

**MENO A PODPIS OPRÁVNEJ OSOBY, PEČAŤ**

ZÁVÄZNÁ ČASŤ VYHLÁSENÁ VZN Č. 1/2019

/ BONITNÁ TRIEDA

-  NAVRHOVANÉ ROZŠÍRENIE ZASTAVANÉHO ÚZEMIA
  -  VYBUDOVANÉ HYDROMELIORÁCIE
  -  OCHRANNÉ PÁSMA
  -  **16A** ZMENA FUNKCIE BÝVALEJ ŠKOLY NA BÝVANIE - HBV
  -  **11 - 21** ROZVOJOVÉ PLOCHY PRE IBV (ČÍSLA V ZÁTVORKÁCH PLATIA PRE OSTATNÉ VÝKRESY)
  -  ROZVOJOVÉ PLOCHY ZRUŠENÉ
- POZNÁMKA:  
 PŮVODNÉ LOKALITY V ÚPN Č. 12, 13 A 20 SÚ ZRUŠENÉ

