



**PROGRAM HOSPODÁRSKEHO A SOCIÁLNEHO ROZVOJA  
OBCE MALÉ HOSTE**

<b>Samosprávny kraj:</b>	Trenčiansky
<b>Okres:</b>	Bánovce nad Bebravou
<b>Región:</b>	Považský
<b>Adresa:</b>	Obecný úrad Malé Hoste 191 956 37 Zlatníky
<b>Tel:</b>	038 / 769 51 04
<b>IČO:</b>	00310751
<b>Rozloha:</b>	681 ha
<b>Prvá písomná zmienka:</b>	v roku 1329

**2008 - 2017**



## Obsah

<b>1 ÚVOD .....</b>	<b>4</b>
<b>2 ZÁKLADNÁ CHARAKTERISTIKA OBCE.....</b>	<b>10</b>
2.1 HISTÓRIA OBCE .....	10
2.2 PRÍRODNÉ POMERY .....	10
2.3 TECHNICKÁ INFRAŠTRUKTÚRA.....	14
2.4 DOPRAVA .....	16
2.5 ŽIVOTNÉ PROSTREDIE.....	17
2.6 OBYVATELSTVO.....	21
2.7 VZDELANIE A ZAMESTNANOSŤ .....	24
2.8 BÝVANIE .....	27
2.9 PODNIKATEĽSKÉ SUBJEKTY.....	28
2.10 ŠKOLSTVO A VZDELANIE .....	28
2.11 SOCIÁLNA SFÉRA .....	28
2.12 ZDRAVOTNÍCTVO .....	28
2.13 ŠPORT.....	29
2.14 KULTÚRA.....	29
2.15 UBYTOVACIE ZARIADENIA .....	29
2.16 STRAVOVACIE A REŠTAURÁČNÉ SLUŽBY .....	29
2.17 CESTOVNÝ RUCH .....	29
2.18 REKAPITULÁCIA ROZPOČTU OBCE ZA ROKY 2002– 2006 .....	30
2.19 SAMOSPRÁVA.....	31
<b>3 VÍZIA OBCE MALÉ HOSTE .....</b>	<b>32</b>
<b>4 PRIORITNÉ ROZVOJOVÉ OBLASTI OBCE .....</b>	<b>33</b>
<b>5 SWOT ANALÝZY .....</b>	<b>34</b>
5.1 HOSPODÁRSTVO A VEDECKO-TECHNICKÝ ROZVOJ .....	35
5.2 TECHNICKÁ INFRAŠTRUKTÚRA .....	35
5.3 ŽIVOTNÉ PROSTREDIE.....	37
5.4 SOCIÁLNA OBLASŤ A ZDRAVOTNÍCTVO.....	38
5.5 ŠKOLSTVO A ŠPORT.....	39
5.6 KULTÚRA .....	40
5.7 CESTOVNÝ RUCH A PUBLIC RELATION .....	40
5.8 PROBLÉMOVÁ ANALÝZA – HLAVNÉ ODVETVOVÉ DISPARITY A VYMEDZENIE CIELOVÝCH SKUPÍN SO SÚSTREDENOU PODPOROU OBCE MALÉ HOSTE.....	41
<b>6 STRATEGICKÉ CIELE ROZVOJA .....</b>	<b>46</b>
6.1 HOSPODÁRSTVO A VEDECKO-TECHNICKÝ ROZVOJ .....	47
6.2 TECHNICKÁ INFRAŠTRUKTÚRA.....	47
6.3 ŽIVOTNÉ PROSTREDIE.....	49
6.4 SOCIÁLNA OBLASŤ A ZDRAVOTNÍCTVO.....	50
6.5 INFORMATIZÁCIA OBCE .....	51
6.6 ŠKOLSTVO A ŠPORT.....	51
6.7 KULTÚRA.....	52
6.8 CESTOVNÝ RUCH A PUBLIC RELATIONS.....	53
<b>7 MERATEĽNÉ INDIKÁTORY .....</b>	<b>54</b>
7.1 HOSPODÁRSTVO A VEDECKO-TECHNICKÝ ROZVOJ .....	54
7.2 TECHNICKÁ INFRAŠTRUKTÚRA.....	55
7.3 ŽIVOTNÉ PROSTREDIE.....	56
7.4 SOCIÁLNA OBLASŤ A ZDRAVOTNÍCTVO.....	58
7.6 ŠKOLSTVO A ŠPORT.....	60
7.7 KULTÚRA.....	61
7.8 CESTOVNÝ RUCH A PUBLIC RELATIONS.....	63
<b>8 AKČNÝ PLÁN .....</b>	<b>63</b>
8.1 HOSPODÁRSTVO A VEDECKO-TECHNICKÝ ROZVOJ .....	64
8.2 TECHNICKÁ INFRAŠTRUKTÚRA.....	66
8.3 ŽIVOTNÉ PROSTREDIE.....	68
8.4 SOCIÁLNA OBLASŤ A ZDRAVOTNÍCTVO.....	72
8.6 ŠKOLSTVO A ŠPORT.....	76
8.7 KULTÚRA.....	78
8.8 CESTOVNÝ RUCH A PUBLIC RELATIONS.....	81
<b>9 FINANČNÝ PLÁN PROGRAMU .....</b>	<b>82</b>
9.1 HOSPODÁRSTVO A VEDECKO-TECHNICKÝ ROZVOJ .....	83



9.2 TECHNICKÁ INFRAŠTRUKTÚRA.....	85
9.3 ŽIVOTNÉ PROSTREDIE.....	87
9.4 INFORMATIZÁCIA OBCE .....	88
9.5 SOCIÁLNA OBLASŤ A ZDRAVOTNÍCTVO.....	89
9.5 ŠKOLSTVO A ŠPORT .....	90
9.6 KULTÚRA.....	92
9.7 CESTOVNÝ RUCH A PUBLIC RELATIONS.....	93
<b>10 ZABEZPEČENIE PHSR.....</b>	<b>95</b>
10.1 FINANČNÉ ZABEZPEČENIE PHSR .....	95
10.2 ADMINISTRATÍVNE ZABEZPEČENIE PHSR.....	96
<b>11 MONITOROVANIE PHSR .....</b>	<b>96</b>
11.1 SPÔSOB MONITOROVANIA PHSR .....	96
11.2 VYHODNOCOVANIE A SPÔSOB MODIFIKOVANIA PHSR.....	96
<b>12 ZÁVER .....</b>	<b>98</b>
<b>13 POUŽITÁ LITERATÚRA.....</b>	<b>99</b>



## 1 ÚVOD

Dokument „ Program hospodárskeho a sociálneho rozvoja obce Malé Hoste s výhľadom do roku 2017 (PHSR) je strednodobý strategický dokument, ktorý na základe analýzy hospodárskeho a sociálneho rozvoja obce stanovuje jeho strategické ciele a priority rozvoja. Je prostriedkom na napĺňanie vízie ďalšieho smerovania rozvoja obce. Programom hospodárskeho a sociálneho rozvoja obce Malé Hoste sa uskutočňuje podpora rozvoja na úrovni miestnej samosprávy s dôrazom na sociálnu, ekonomickú a kultúrnu sféru. Je to program cielených opatrení, navrhnutý pre oživenie sociálneho, ekonomického a kultúrneho rozvoja obce Malé Hoste, ktorý na základe výsledkov ročného hodnotenia bude priebežne aktualizovaný a dopĺňovaný.

Bol spracovaný na základe zákona Národnej rady SR č. 503/2001 Z. z. VZNP o podpore regionálneho rozvoja, ktorý definuje Program hospodárskeho a sociálneho rozvoja obce ako strednodobý programový dokument, obsahujúci analýzu hospodárskeho a sociálneho rozvoja obce, hlavné smery jej vývoja, ustanovenie cieľov, prvoradých potrieb a úloh vo všetkých oblastiach života obce. Súčasťou programu je aj návrh jeho administratívneho a finančného zabezpečenia. Zákon stanovuje aj úlohy, týkajúce sa vypracovávaní, schvaľovania, zabezpečenia plnenia a pravidelného vyhodnocovania predmetného programového dokumentu. Pri spracovaní programu boli rešpektované zásady regionálnej politiky vlády Slovenskej republiky a princípy regionálnej politiky Európskej únie zakotvené najmä v nariadení Rady (ES) č. 1266/1999 (nariadenie o štrukturálnych fondoch).

Program sociálneho, ekonomického a kultúrneho rozvoja obce Malé Hoste je súčasťou sústavy základných dokumentov podpory regionálneho rozvoja v Slovenskej republike. Táto sústava je členená na strategické a programové dokumenty vypracovávané na úrovni štátu, sektorov, samosprávnych krajov, regiónov a obcí a programové dokumenty Európskej únie (pre využitie zdrojov predvstupových a štrukturálnych fondov).

Podpora regionálneho rozvoja sa uskutočňuje v súlade s programovaním na základe :

- Národného strategického referenčného rámca 2007 - 2013.
- Národného plánu regionálneho rozvoja, ktorý je základný strednodobý strategicko – plánovací dokument na rozvoj regiónov vypracovaný spravidla na päť až sedem rokov. Jeho súčasťou je Regionálny operačný program regiónu NUTS III Trenčianskeho kraja a NUTS II Slovensko – Západ.
- Regionálneho operačného programu, ktorý je strednodobý dokument vypracovaný na úrovni druhého stupňa podľa klasifikácie štatistických územných jednotiek. Regionálny operačný program vypracúvajú samosprávne kraje vo vzájomnej spolupráci v rámci regiónu na úrovni druhého stupňa podľa klasifikácie štatistických územných jednotiek (NUTS II).
- Sektorového operačného programu, ktorý je strednodobý dokument vypracovaný pre vopred určené sektory.
- Programu hospodárskeho rozvoja a sociálneho rozvoja samosprávneho kraja, ktorý je strednodobý programový dokument, je v súlade s cieľmi a prvoradými potrebami ustanovenými v národnom pláne a s podkladom na vypracovanie príslušného regionálneho operačného programu. Jeho vypracovanie zabezpečuje samosprávny kraj.
- Programu hospodárskeho rozvoja a sociálneho rozvoja obce, ktorý je strednodobý programový dokument spracovaný na úrovni obce.
- Národná stratégia trvalo udržateľného rozvoja / Akčný plán trvalo udržateľného rozvoja (NSTUR/APTUR) – ROP prostredníctvom zvyšovania kvality života v regiónoch (posilňovanie inovačných a kohéznych pólov rastu) podporuje polycentrický celoplošný rozvoj územia SR, čím zoslabuje procesy vedúce k trvalo neudržateľnej koncentrácii obyvateľstva do malého počtu centier,
- Konceptia územného rozvoja Slovenska 2001 (KURS 2001) – rozhodujúci východiskový dokument vo väzbe na ROP, definuje štruktúru osídlenia SR a hierarchiu jeho centier a ťažiskových priestorov, ktoré sú východiskom pre špecifikáciu inovačných a kohéznych pólov rastu NSRR



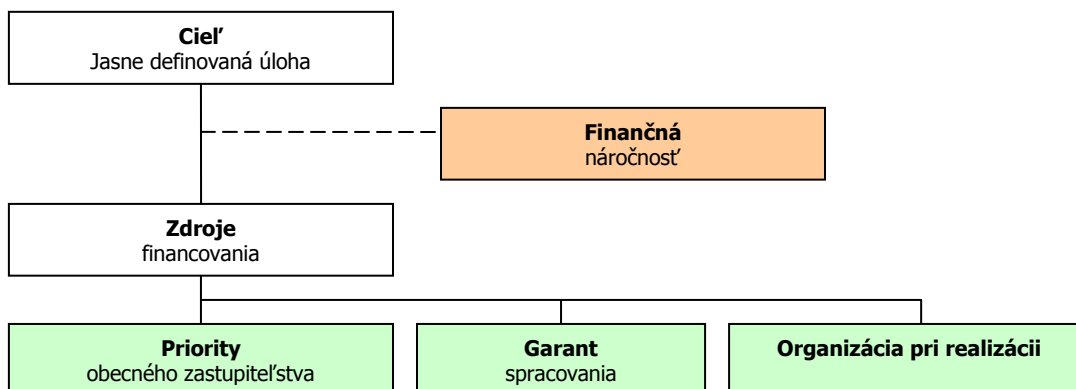
Programové dokumenty Európskej únie pre využitie štrukturálnych fondov tvoria:

- Národný (regionálny) rozvojový plán (RDP – Regional Development Plan), ktorý je hlavným dokumentom pre vyjednanie podpory zo Štrukturálnych fondov Európskej únie.
- Rámec podpory spoločenstva (CSF – Community Support Framework), ktorý bude vytvorený na základe Národného rozvojového plánu v spolupráci s Európskou komisiou, je hlavným dokumentom vymedzujúcim poskytnutie podpory zo štrukturálnych fondov Európskej únie.
- Sektorové operačné programy (SOP – Sectoral Operation Programme), ako taktické dokumenty vytvorené na úrovni ministerstiev, ktoré rozpracovávajú problémové celky stratégií majúci plošný (celoštátny) charakter, pre ktoré bude žiadané spolufinancovanie zo zdrojov Európskej únie.
- Regionálne operačné programy (ROP – Regional Operation Programme), ako taktické dokumenty, ktoré budú spracované na úrovni regiónov NUTS II a rozpracovávajú tie problémové celky stratégií, pre ktoré bude žiadané spolufinancovanie zo zdrojov Európskej únie.
- Strategické usmernenia Spoločenstva (SUS) – ROP odráža 1 usmernenie SUS t.j. „urobiť Európu a jej regióny atraktívnejším priestorom pre investície a prácu“, a súčasne 3 usmernenie SUS t.j. „vytvorenie väčšieho množstva a kvalitnejších pracovných miest“
- Lisabonská stratégia/Národný plán rozvoja (LS/NPR) – ROP prispieva k zvyšovaniu konkurencieschopnosti/atraktivity regiónov podporou rozvoja regionálnej infraštruktúry v póloch rastu - podrobnejšie je tento súlad popísaný na národnej úrovni v rámci prílohy NSRR 7.2.3,

Jednotlivé strategické dokumenty sú vypracovávané vo vzájomnej nadväznosti a postupnosti.

#### *Implementácia*

Implementácia Programu hospodárskeho a sociálneho rozvoja obce Malé Hoste je zložitý a náročný proces. Za jeho realizáciu so zabezpečením všetkých väzieb na strategické a programové dokumenty SR a EÚ budú zodpovední predstavitelia samosprávy obce Malé Hoste. Návrh spôsobu implementácie bude treba dopĺňať v súlade s organizačnou štruktúrou samosprávneho úradu, jeho kompetenciami v nadväznosti na vývoj v oblasti legislatívy, predovšetkým v oblasti nakladania s finančnými prostriedkami. Pri posudzovaní jednotlivých projektov sme použili procesnú analýzu, ktorej hlavným cieľom bolo analyzovať proces premeny vstupov pomocou použitia súboru finančných, ľudských a technologických zdrojov.



#### *Finančné zabezpečenie*

V zmysle zákona č. 503/2001 Z. z. sa financovanie regionálneho rozvoja realizuje na troch úrovniach: Na mikroregionálnej úrovni je možné rozvojové aktivity financovať jedine združením zdrojov nižšej úrovne, čiže obcí. Združenie obcí Zlatnícka dolina, ktorého je obec členom, nedisponuje spoločným mikroregionálnym fondom, z ktorého by sa mohli financovať rozvojové aktivity, preto zostavenie finančného plánu realizácie programu momentálne nie je relevantné. V súčasnej situácii je možné rozvojové aktivity financovať buď z rozpočtov jednotlivých obcí v prípade individuálnych projektov alebo združením financií viacerých obcí v prípade spoločných projektov. V prípade financovania projektov majúci význam v kontexte priorít celého kraja zohráva významnú úlohu Trenčiansky samosprávny kraj a financovanie inštitúcií v jeho zriaďovateľskej kompetencii. Ďalšími doplnkovými zdrojmi, ktoré možno definovať na úrovni jednotlivých aktivít sú predovšetkým

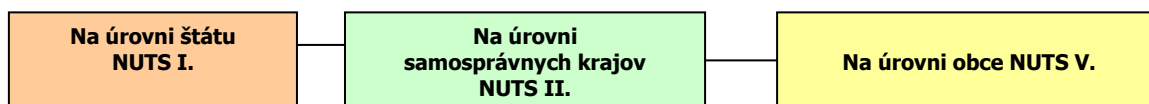


Štrukturálne fondy EU. Ich využitie v rámci jednotlivých aktivít je možné stanoviť len indikatívne bez určenia výšky požadovanej podpory s cieľom prispieť ku koordinácii realizácie rozvojových aktivít.

- Pri zostavovaní finančného plánu a zaisťovaní finančnej podpory je potrebné zamerať sa na tie opatrenia, ktoré sú nedostatočne podporované zo štátneho rozpočtu, alebo nie sú podporované vôbec.
- Pri zabezpečovaní základných potrieb občanov postupuje samospráva podľa zákona číslo 369/1990 Z.z. O obecnom zriadení a v zmysle zákona č. 138/1991 Zb. O majetku obcí v znení neskorších predpisov.
- Na plnenie svojich úloh má obec okrem finančných prostriedkov poukázaných od štátu v rámci delimitácie k dispozícii nasledovné financie: príjmy z miestnych daní a poplatkov, zdroje Štrukturálnych fondov Európskej únie v rámci skráteného programovacieho obdobia 2004 - 2006 a programovacieho obdobia 2007 - 2013.

#### Zdroje a dokumenty

V súlade so snahou Slovenskej republiky o znižovanie rozdielov na úrovni rozvoja jednotlivých regiónov boli východiskom pri príprave Programu hospodárskeho a sociálneho rozvoja obce Malé Hoste nasledovné strategické dokumenty:



#### Podporné materiály

Pri vypracovaní Programu hospodárskeho a sociálneho rozvoja obce Malé Hoste boli použité aj prognostické údaje vypracované Ministerstvom výstavby a regionálneho rozvoja SR. Hlavnou úlohou prognostických údajov je podporiť vypracovanie tohto programu a zabezpečiť tým zvýšenie efektívnosti procesov strategického plánovania a kvality tohto dokumentu. Toto zabezpečenie je dané prepojením Systému strednodobého výhľadu hospodárskeho a sociálneho vývoja a vecnej roviny strategického plánovania.

#### Sústava priorít NSRR 2007 - 2013

Ciele a opatrenia PHSR Malé Hoste boli stanovené aj v súlade so sústavou priorít NSRR 2007 - 2013

Tab. 0A Sústava priorít NSRR pre cieľ Konvergencia		
Strategická priorita	Špecifická priorita	Fond
1. Infraštruktúra a regionálna dostupnosť	1.1 Regionálna infraštruktúra	ERDF
	1.2 Environmentálna infraštruktúra a ochrana životného prostredia	ERDF + KF
	1.3 Dopravná infraštruktúra a verejná osobná doprava	ERDF + KF
2. Znalostná ekonomika	2.1 Informatizácia spoločnosti	ERDF
	2.2 Výskum a vývoj	ERDF
	2.3 Infraštruktúra vysokých škôl	ERDF
	2.4 Podpora konkurencieschopnosti podnikov a služieb najmä prostredníctvom inovácií	ERDF
	2.5 Modernizácia zdravotníctva	ERDF
3. Ľudské zdroje - zamestnanosť, sociálna inklúzia a vzdelávanie	3.1 Moderné vzdelávanie pre znalostnú spoločnosť	ESF
	3.2 Podpora rastu zamestnanosti a sociálnej inklúzie	ESF
4. Technická pomoc (horizontálna)		ERDF

Tab. 0B Sústava priorít NSRR pre cieľ Regionálna konkurencieschopnosť a zamestnanosť		
Strategická priorita	Špecifická priorita	Fond
1. Infraštruktúra a regionálna dostupnosť	1.1 Regionálna infraštruktúra	ERDF
	1.2 Environmentálna infraštruktúra a ochrana životného prostredia	ERDF
2. Znalostná ekonomika	2.1 Informatizácia spoločnosti	ERDF
	2.2 Výskum a vývoj	ERDF



	2.3 Infraštruktúra vysokých škôl	ERDF
	2.4 Podpora konkurencieschopnosti podnikov a služieb najmä prostredníctvom inovácií	ERDF
3. Ľudské zdroje - zamestnanosť, sociálna inklúzia a vzdelávanie	3.1 Moderné vzdelávanie pre znalostnú spoločnosť	ESF
	3.2 Podpora rastu zamestnanosti a sociálnej inklúzie	ESF

**Tab. 0C Horizontálne priority NSRR**

A. marginalizované rómske komunity
B. rovnosť príležitostí
C. trvalo udržateľný rozvoj
D. informačná spoločnosť

*Zoznam operačných programov NSRR*

Priority NSRR sa budú implementovať cez nasledujúcich **11 operačných programov** v rámci jednotlivých cieľov kohéznej politiky EÚ:

- **šesť operačných programov v rámci cieľa Konvergencia**, z toho:
  - štyri operačné programy spolufinancované z ERDF pokrývajúce celú SR okrem Bratislavského kraja (Regionálny operačný program, OP Informatizácia spoločnosti, OP Konkurencieschopnosť a hospodársky rast a OP Zdravotníctvo)
  - dva operačné programy spolufinancované z ERDF a KF pokrývajúce celú SR vrátane Bratislavského kraja<sup>1</sup> (OP Doprava a OP Životné prostredie)
- **tri operačné programy spoločné pre obidva ciele – cieľ Konvergencia i cieľ Regionálna konkurencieschopnosť a zamestnanosť**, t.j. pokrývajúce celú SR vrátane Bratislavského kraja – jeden spolufinancovaný z ERDF (OP Výskum a vývoj) a dva z ESF (OP Zamestnanosť a sociálna inklúzia a OP Vzdelávanie)
- **jeden Operačný program Technická pomoc** v rámci cieľa Konvergencia pokrývajúci *horizontálne aktivity*, za ktoré je zodpovedný centrálny koordinačný orgán pre NSRR (príprava, riadenie, monitorovanie, hodnotenie, informovanosť, posilňovanie administratívnych kapacít); aktivity finančného riadenia, ktoré zabezpečuje certifikačný orgán a aktivity súvisiace s overovaním riadiacich a kontrolných systémov, vydávaním vyhlásení o ukončení pomoci a kontrolou vzorkových operácií, ktoré zabezpečuje orgán auditu. Komplementárne bude v rámci každého operačného programu vyčlenená finančná alokácia na technickú pomoc vzťahujúcu sa na *špecifické aktivity* príslušného riadiaceho orgánu a sprostredkovateľských orgánov pod riadiacim orgánom;
- **jeden operačný program** spolufinancovaný z ERDF **v rámci cieľa Regionálna konkurencieschopnosť a zamestnanosť** pre Bratislavský kraj.

**Tab. 0D Zoznam operačných programov**

	Operačný program	RO	SO/RO prvej úrovne	fond
1.	Regionálny operačný program	MVRR SR	regionálne SO/RO na úrovni NUTS 2, resp. NUTS 3	ERDF
2.	Životné prostredie	MŽP SR	-	ERDF, KF
3.	Doprava	MDPT SR	-	ERDF, KF
4.	Informatizácia spoločnosti	ÚV SR		ERDF
5.	Výskum a vývoj <sup>2</sup>	MŠ SR	Agentúra MŠ SR pre štrukturálne fondy EÚ	ERDF
6.	Konkurencieschopnosť a hospodársky rast	MH SR		ERDF
7.	Zdravotníctvo	MZ SR		ERDF
8.	Zamestnanosť a sociálna inklúzia <sup>3</sup>	MPSVR SR	implementačná agentúra pre sociálnu politiku	ESF
9.	Vzdelávanie <sup>4</sup>	MŠ SR	Agentúra MŠ SR pre štrukturálne fondy EÚ, MZ SR	ESF
10.	Technická pomoc	MVRR SR	-	ERDF

<sup>1</sup> pričom prioritné osi spolufinancované z ERDF sa vzťahujú na celú SR okrem Bratislavského kraja a prioritné osi spolufinancované z KF sa vzťahujú na celú SR vrátane Bratislavského kraja

<sup>2</sup> v oblasti výskumu a vývoja zahŕňa i cieľ Regionálna konkurencieschopnosť a zamestnanosť

<sup>3</sup> zahŕňa i cieľ Regionálna konkurencieschopnosť a zamestnanosť

<sup>4</sup> zahŕňa i cieľ Regionálna konkurencieschopnosť a zamestnanosť



11.	Bratislavský kraj	MVRR SR	-	ERDF
-----	-------------------	---------	---	------

**Národný strategický plán rozvoja vidieka SR** na programovacie obdobie 2007 – 2013

**OS 3: Kvalita života vo vidieckych oblastiach a diverzifikácia vidieckeho hospodárstva**

CIEĽ OSI 3 ZVÝŠIŤ ZAMESTNANOSŤ NA VIDIEKU A PODPORIŤ ROZVOJ OBCÍ

**Priorita č.1** *Vytváranie pracovných príležitostí na vidieku*

**Cieľ priority č. 1:** *Vytvoriť pracovné miesta pre obyvateľov vidieka prostredníctvom diverzifikačných činností a podporou vidieckej turistiky*

**Podporované aktivity** zamerané na naplnenie cieľa v rámci priority č. 1

- diverzifikácia smerom k nepoľnohospodárskym činnostiam
- podpora činností v oblasti vidieckeho cestovného ruchu

**Priorita č. 2** *Podpora vzdelávacích aktivít*

**Cieľ priority č. 2:** *Zvýšenie vzdelanosti a informovanosti vidieckeho obyvateľstva*

**Podporované aktivity** zamerané na naplnenie cieľa v rámci priority č. 2

- vzdelávanie a informovanie

**Priorita č. 3** *Obnova a rozvoj obcí*

**Cieľ priority č. 3:** *Zabezpečiť rozvoj infraštruktúry obcí, zlepšiť vybavenie a vzhľad obcí, a tým prispieť ku kvalitnejšiemu životu obyvateľstva vo vidieckom priestore*

**Podporované aktivity** zamerané na naplnenie cieľa v rámci priority č. 3

- obnova a rozvoj obcí

**Priorita č. 4** *Vytváranie miestnych partnerstiev*

**Cieľ priority č. 4:** *Získavanie zručností, oživovanie a vykonávanie stratégií miestneho rozvoja*

**Podporované aktivity** zamerané na naplnenie cieľa v rámci priority č. 4

- získavanie zručností, oživovanie a vytváranie stratégií miestneho rozvoja

PHSR sa skladá z hlavného dokumentu a príloh, ktoré sú jeho neoddeliteľnou súčasťou.

**Hlavný dokument :**

1. *Úvod* - charakterizuje PHSR a proces jeho tvorby
2. *Základná charakteristika obce* - obsahuje najdôležitejšie charakteristické údaje podľa jednotlivých oblastí života obce.
3. *Vízia obce* - obsahuje stručnú charakteristiku prioritných cieľov rozvoja obce.
4. *Prioritné rozvojové oblasti obce* - obsahuje prioritné oblasti rozvoja obce na základe všeobecného konsenzu.
5. *SWOT analýzy* - obsahuje hodnotenie jednotlivých prioritných oblastí obce z hľadiska jeho silných a slabých stránok, príležitostí a ohrození, poukazujúc na disparity – rozdielnosti medzi stávajúcim využitím a potenciálom rozvoja.
6. *Strategické ciele rozvoja* - definuje strategický zámer, jednotlivé strategické ciele rozvoja podľa prioritných rozvojových oblastí a opatrenia na ich zabezpečenie.
7. *Merateľné indikátory* - monitorovanie Programu hospodárskeho a sociálneho rozvoja obce sa vykonáva na základe súboru indikátorov priradených k jednotlivým cieľom a opatreniam (ktoré môžu byť priebežne konkretizované). Indikátory podporujú oprávnenosť verejných výdavkov na





jednotlivé opatrenia a zároveň preukazujú ekonomickú účinnosť realizovaných verejných výdavkov.

8. *Akčný plán* - je konkrétny a záväzný harmonogram činností súvisiacich s rozvojom obce v jednotlivých oblastiach sociálno-ekonomického rozvoja, vychádza zo stratégie, je jej logickou súčasťou a realizuje sa prostredníctvom konkrétnych nosných a podporných projektov. Akčný plán obsahuje záväzky týkajúce sa plnenia jednotlivých úloh ako aj zoznam inštitúcií zodpovedných za ich plnenie, predpokladané zdroje financovania, predpokladané objemy rozpočtov, dopad na rozpočet relevantného subjektu, ako aj stav momentálnej pripravenosti projektov. Súčasťou akčného plánu je predpokladaný časový harmonogram.
9. *Finančný plán programu* - predstavuje predpokladaný plán realizácie programu s indikatívne stanovenými výškami rozpočtu.
10. *Zabezpečenie PHSR* - predstavuje definovanie finančných zdrojov, ktoré budú použité na realizáciu programu, ako aj stanovenie administratívnych kapacít, ktoré by mali realizáciu programu hodnotiť, program aktualizovať, atď..
11. *Monitorovanie PHSR* - definuje subjekty poverené monitorovaním programu.
12. *Záver* - stručné zhodnotenie dokumentu, ktorý je otvoreným materiálom, pravidelne ročne vyhodnocovaným a aktualizovaným.



## 2 ZÁKLADNÁ CHARAKTERISTIKA OBCE

Z hľadiska administratívneho členenia je obec Malé Hoste súčasťou okresu Bánovce a Vyššieho územného celku Trenčín.

Kód obce	505102
Názov okresu	Bánovce nad Bebravou
Názov kraja	Trenčianský
Štatút obce	obec
PŠČ	956 37
Telefónne smerové číslo	038
Prvá písomná zmienka o obci - meste - rok	1329
Nadmorská výška obce - mesta v m	268
Celková výmera územia obce [m <sup>2</sup> ]	6 805 929
Hustota obyvateľstva na km <sup>2</sup>	64
Zdroj: ŠÚ SR	

Nadmorská výška obce je 268 m.n.m. a radí sa k nízko položeným obciam. Celková výmera územia presahuje 6,8 mil. m<sup>2</sup>. Z hľadiska hustoty osídlenia patrí obec k stredne zaľudneným obciam.

### 2.1 HISTÓRIA OBCE

Obec Malé Hoste leží na povodí Liviny pod Považským Inovcom. Prvá písomná zmienka je z roku 1329 z darovacej listiny, kedy sa spomína ako Wendegy, podľa cudzích osadlíkov, zlatokopov v horách nad Zlatníkmi. V 15. storočí bola pod husitskou správou. Od 16. storočia patrila panstvu Topolčany a od 17. storočia panstvu Továrniky. Obyvatelia sa zaoberali poľnohospodárstvom a vynikali ako kolári. V roku 1731 bol v obci zriadený provizorát, ktorému podliehali susedné obce Libichava, Pochabany, Solčianky, Veľké Hoste a Zlatníky.

### 2.2 PRÍRODNÉ POMERY

#### Vymedzenie územia, geografická poloha

Chotár obce Malé Hoste sa rozprestiera na území Podunajskej pahorkatiny, ktorá ako súčasť Podunajskej nížiny patrí k najteplejším a poľnohospodársky najúrodnejším oblastiam Slovenska. Stred obce sa nachádza vo výške 268 metrov n. m. Celková rozloha obce je 6,8 mil. m<sup>2</sup>. Na severe susedí kataster obce s katastrom obce Zlatníky a z juhu susedí s obcou Pochabany.

#### Horografia

Reliéf kraja je pomerne členitý. Južné časti kraja majú prevažne nížinný a pahorkatinový reliéf s prechodom do kotlinovo – pahorkatinového a vrchovinového reliéfu. Z hľadiska typologického členenia reliéfu je zastúpený proluviálne – fluviálny reliéf, sedimentový fluviálny – denudačný reliéf a fluviálne rezaný rázsochový reliéf. Reliéf v okolí obce formuje pohorie Považský Inovec.

#### *Považský Inovec*

Je chránený krajinný celok v Fatransko-tatranskej oblasti, vyhlásený v roku 1988. Na sever ho ohraničuje Považské podolie, na severovýchod Strážovské vrchy, na východ, juh a západ Podunajská pahorkatina. Zaberá plochu asi 600 km<sup>2</sup>. Pohorie vrcholí v severnej časti Inovcom 1402 m n. m.

Na geologickej stavbe Považského Inovcu sa zúčastňujú hlavne svory a ruly, ktoré tvoria severnú a strednú časť pohoria. Popri týchto horninách sa vyskytujú ešte migmatity, fylonity a amfibolity. V južnej časti pohoria reprezentujú kryštalikum granodiority, ktoré vystupujú na niekoľkých miestach spod mezozoického obalu. Koncom paleozoika sa na kryštalické jadro usadili suchozemské sedimenty, ktoré sú zachované v severozápadnej časti pohoria. V druhohorách sa tu opäť rozkladal morský bazén, v ktorom sa ukladali súvrstvia spodnotriasových kremencov a bridlíc, vystriedané rôznymi druhmi vápencov, dolomitov, bridlíc s vložkami slieňov. V kriedovom období bolo územie vyzdvihnuté a došlo k vyvrásneniu morských sedimentov, v neogéne sa pohorie niekoľkokrát zarovnávalo a etapovite vyzdvihlo pozdĺž zlomových porúch, tak že predstavuje zložitú hrast'ovú štruktúru. Kryštalikum sa prejavuje hladkým vyrovnaným reliéfom. Na odolné kremence, vápence a dolomity sa viažu výrazné ostré formy v podobe tvrdošov, príkrovových skalných stien,



stupňov a bralnatých strání. Pekné príklady možno vidieť v oblasti Krahulčích vrchov, Marhátu, Podhradia a pri Beckove. V strednej časti pohoria je Bezovec (743 m n. m.), v južnejších častiach túto výšku presahuje iba Marhát o 15 m. Táto časť sa vyznačuje ako Vysoký Inovec, západne a južne od neho je Nízky Inovec, tretiu časť vysunutú nad Nitrianskou pahorkatinou tvoria Krahulčie vrchy a znížený výbežok pahorkatinného reliéfu smerom k Hlohovcu Inovecké predhorie. V pohorí prevláda mierne až stredne rezaný reliéf s relatívnymi výškami 101 – 310 m. Na menej odolných horninách vznikli eróziu depresie a kotliny. Vo vnútri pohoria ležia kotliny Starej a Novej Lehoty, na okrajoch depresie s obcami Selec a Podhradie. Na kryhách mezozoických vápencov sú slabo vyvinuté krasové formy.

#### *Bánovecká pahorkatina*

Bánovecká pahorkatina sa nachádza medzi Považským Inovcom a Strážovskou hornatinou, pričom riekou Bebrava je rozdelená na západnú časť a východnú časť. Pohoria centrálnych častí majú kryštalické jadro a obal z druhohorných morských sedimentov s vyšším obsahom žuly a rúl, ktoré sú doplnené svormi, fylitmi, dolomitickými vápencami a kryštalickými bridlicami. Prevládajúcimi pôdnymi typmi v južných častiach okresu sú hnedé pôdy s prevládajúcim pôdnym druhom hlinito-piesčitým. Na vápencovom podklade sú to rendziny. V severných častiach okresu vystupujú do popredia podzolované a oglejené pôdy s kyslou pôdnou reakciou a zvýšeným obsahom skeletu. Pôdy sú poznačené vplyvom vnútrokarpatského flyšového sedimentu tvoriacim Bánoveckú pahorkatinu.

#### **Geologická stavba**

Podľa geotektonického vývoja a geologickej stavby je možné rozčleniť územie na dve jednotky :

- jadrové pohoria
- vnútrohorské panvy

Jadrové pohorie je zastúpené Považským Inovcom. V jeho kryštalinickom jadre vystupujú na povrch granitoidné horniny a kryštalické bridlice. Na tieto jednotky boli počas kriedového vrásnenia nasunuté príkrovy tvorené prevažne mezozoickými komplexami, v ktorých prevládajú rôzne typy vápencov a dolomitov. Geologickú stavbu pohoria dotvárajú početné zlomy, v ktorých sú horniny intenzívne porušené. Mezozoické vápencové a dolomitové komplexy sa vyznačujú dobrou puklinovou priepustnosťou a vysokou transmisivitou. V týchto komplexoch sú kvalitné podzemné vody, vhodné na zásobovanie obyvateľstva.

Pásmo jadrových pohorí je geomorfologicky a tektonicky samostatné pásmo Západných Karpát, obsahujúce tatrské podložie a subtatranské príkrovy (fatrikum a hronikum).

Pásmo jadrových pohorí je zo severu ohraničené bradlovým pásmom. Vo vonkajšom rade zahŕňa Hainburské vrchy, Malé Karpaty (Pezinská časť), Považský Inovec, Strážovské vrchy, Malú Fatru, Západné, Vysoké a Belianske Tatry. Do vnútorného radu jadrových pohorí patrí Tribeč, Žiar, Veľká Fatra, Chočské vrchy, Ďumbierske Nízke Tatry a Branisko. Z juhu je rozhraním čertovická línia, južne od ktorej sa nachádza geomorfologicky podobné veporské pásmo.

Označenie jadrové pohorie je odvodené podľa štruktúrneho elementu, odolných kryštalinických hornín, ktoré sú zachované a buduje najvyššie partie pohorí (tzv. jadro).

Podložie jadrových pohorí tvorí tzv. tatrikum, tvorené hlavne kryštalinikom. V prvohorách sa v tejto oblasti usadili klastické horniny, ktoré však boli počas hercýnskeho vrásnenia metamorfózou vysokého a stredného stupňa premenené na kryštalické bridlice (fylity, svory a ruly). Ku kontaktnej metamorfóze prispeli aj rozsiahle intrúzie žuly, ktoré sprevádzali hercýnske ako aj neskoršie alpínske vrásnenie. Kryštalické horniny neskôr obnažila erózia a koncom prvohôr celú oblasť zalialo more a tak na nich mohli počas druhohôr sedimentovať usadené horniny, označované tiež ako obalové jednotky tatrika. Sú to najmä klastiká a karbonáty.

Vo strednej kriede však oblasť postihlo alpínske vrásnenie, ktoré začalo posúvať obrovské masy hornín na sever a severozápad. V dôsledku toho vzniklo mnoho zlomov a horniny boli pozdĺž nich rozlámané na menšie či väčšie bloky. Ako vrásnenie pokračovalo, boli niektoré bloky vyzvihnuté, prípadne aj presunuté v podobe príkrovov, ktoré označujeme ako subtatranské príkrovy. Karpatské príkrovy sú budované najmä vápencami, slieňmi a dolomitmi. V oblasti jadrových pohorí sú to spodný krížňanský príkrov a nad ním chočský príkrov. Krížňanský príkrov tvoria horniny, ktoré vznikali v sedimentačnej panve nazývanej fatrikum. Nachádzala sa pôvodne medzi tatrikom a južnejšou jednotkou veporikom, no neskôr subdukovala a na povrchu zostali len jej pozostatky. Chočský príkrov, pochádzal z oblasti, ktorá subdukovala úplne celá, je preto označovaný ako bezkoreňový príkrov.



Po skončení hlavných fáz vrásnenia v tejto oblasti vznikli v paleogéne rozsiahle zlomy, pozdĺž ktorých boli niektoré bloky vyzdvihnuté vo forme hrástí, nikdy sú tiež označené ako megaantiklinály. Na miestach poklesov vznikli kotliny. Zarovno s dvíhaním, ktoré na mnohých miestach pokračuje dodnes, prebieha aj intenzívna erózia. Spomedzi všetkých hornín jej najdlhšie odolávali práve kryštallické horniny, ktoré dnes budujú najvyššie časti Slovenských pohorí. Na základe svojho vrásového a prešmykovonásunového vzniku patria jadrové pohoria k takzvanej Alpinotypnej tektonike.

Vnútrohorská panva je na tomto území zastúpená Podunajskou pahorkatinou. Kvartérne sedimenty v tejto časti územia majú obdobný charakter ako v jadrových pohoriach. Najväčšie zastúpenie majú sprašové sedimenty a fluviálne náplavy, ktoré na niektorých miestach dosahujú mocnosť 5-15 m. V ich podloží sa často vyskytujú terasové štrky alebo piesčito - štrkové sedimenty.

### **Pôdne pomery**

Dominantným pôdnym krytom v obci sú hnedozeme. Hnedozeme sú typické svojim trojhorizontovým A-B-C pôdnym profilom. Vyvinuli sa prevažne na sprašiach a iných kvartérnych a neogénnych sedimentoch. Ich vývoj prebiehal v podmienkach periodicky premyvneho vodného režimu.

Od povrchu majú obyčajne svetlý humusový Ao-horizont. Pod ním je vyvinutý výrazný Bt-horizont obohatený zhora vymývaným ílom a koloidnými zložkami, ktoré vytvárajú na povrchu pôdných agregátov viditeľné povlaky. Bt-horizont prechádza postupne cez svetlejší B/C-horizont do farebne svetlého pôdotvorného substrátu, t.j. C-horizontu.

V prípade vývoja pôdy na karbonátových substrátoch sú karbonáty vylúhované zo všetkých horizontov a nachádzajú sa až v C-horizonte často vo forme mäkkých zhlukov, CaCO<sub>3</sub>, alebo spevnených konkrécií, tzv. cicvárov. Môže sa tým vytvoriť osobitný kalcikový (Ca) horizont.

Pôda je rozšírená najmä v územiach pahorkatín a nízko položených kotlín v nadmorských výškach 150-480 m, s priemernou ročnou teplotou 8-9°C a s ročným úhrnom zrážok 600-700 mm. Pôdotvorným substrátom sú spraše, sprašové hliny, svahoviny a neogénne sedimenty. Pôvodným porastom boli lesy s hustým trávnyim podrastom. Lesy sa postupne vyrúbali, takže dnes je takmer celá oblasť výskytu hnedozemných pôd poľnohospodárskou pôdou.

V čase lesnej pokrývky sa v týchto pôdach hromadil slabo kyslý humus, prebiehalo vylúhovanie karbonátov, intenzívne zvetrávanie minerálov a vertikálny posun ílovitých častíc. Premyvný režim týchto pôd sa následnou kultiváciou značne zoslabil. Hnedozeme patria medzi naše najviac skultúrne pôdy.

Hnedozeme majú dobrú pútaciú schopnosť a obsahujú aj dost' živín, takže patria medzi naše agronomicky najvhodnejšie pôdy. Sú to úrodné pôdy, ktoré vyhovujú širšiemu sortimentu rastlín. Keď sa dodržiavajú správne zásady obhospodarovania, stáva sa z nich dobrý produkčný typ, vhodný pre pestovanie väčšiny bežných poľnohospodárskych plodín – najmä obilnín. Sú po černozeiach a čierniciach našimi najúrodnejšími pôdami, umožňujúcimi značnú pružnosť oševného postupu. Za dobré "pšeničné pôdy" môžeme považovať hnedozeme na sprašiach a hnedozeme na sprašových hlinách, avšak len pri intenzívnom hnojení a vápnení. Na hnedozemiach sa darí aj kukurici, tabaku, repke olejnej, ale aj cukrovej repe, maku, lucerne a ľanu. Vzhľadom na nedostatok humusu a často aj pomerne plytký humusový horizont je dôležité, aby sa na nich pravidelne pestovali viacročné krmoviny. Sú vhodné aj na založenie sadov, najmä tam, kde povrchové vrstvy sú štrkovité. Darí sa na nich aj hrachu (ak sú dostatočne hlboké a nie sú ťažké a kyslé), ale aj fazuli a to pri dostatočnom kyprení a organickom hnojení.

Vzhľadom na nižšiu stabilitu humusu sú hnedozeme zraniteľné z hľadiska zachovania obsahu a kvality pôdnej organickej hmoty. Pri hospodárení treba starostlivo usilovať o aspoň vyrovnanú bilanciu organických látok. Ak sú na svahoch, treba ich chrániť aj proti erózii. Stáva sa, že sú erodované až na pôdotvorný substrát.

### **Hydrologické pomery**

Hydrologickou osou obce Malé Hoste je potok Livina, ktorá spadá do nadradeného povodia rieky Bebravy.

Potok Livina pramení v Považskom Inovci na južných svahoch vrchu Inovec (1 041,6 m n. m.) v nadmorskej výške približne 870 m n. m.

Od prameňa tečie najprv juhovýchodným smerom, príberá prvý prítok zľava spod Močiarov (826,5 m n. m.) a neskôr sprava z oblasti Zvadlivého. Potom vteká do Podunajskej pahorkatiny, do podcelku Nitrianska pahorkatina.



Tu sa stáča na juhozápad, priberá prítok z pravej strany z doliny Dolná Nová hora (Novohorský potok; 300,3 m n. m.), prudko mení smer toku opäť na juhovýchod, preteká obcou Zlatníky a výrazne rozširuje svoje koryto.

Ďalej preteká cez Malé Hoste, Pochabany, okrajom Veľkých Hostí a v blízkosti Libichavy. Na území obce Šišov vytvára niekoľko ohybov a mení smer toku najprv na východ, zľava priberá Libichavský potok, následne vytvára dve pravouhlé zákruty a na krátkom úseku tečie juhovýchodným smerom popri Obci Chudá Lehota.

Opäť sa ohýba v pravom uhle a na krátkom úseku tečie severovýchodným smerom k obci Borčany. Následne sa stáča na východ, z ľavej strany priberá Višňovú, opätovne vytvára niekoľko ostrých zákrut pri obci Livinské Opatovce a neďaleko susednej obce Livina ústi do Bebravy.

Bebrava je rieka na západnom Slovensku, preteká územím okresov Bánovce nad Bebravou a Topoľčany. Je to pravostranný prítok Nitry, je tokom IV. rádu. Má dĺžku 47,2 km, plochu povodia 634 km<sup>2</sup> a priemerný prietok 2,3 m<sup>3</sup>/s v ústí (Práznovce). Bebrava je vrchovinovo-nížinným typom rieky.

Pramení v Strážovských vrchoch, v podcelku Zliechovská hornatina, na juhozápadnom svahu Židovho vrchu (878,2 m n. m.) v nadmorskej výške cca 760 m n. m., na území obce Čierna Lehota.

Najprv tečie na juh, preteká cez Suchú dolinu s výskytom viacerých druhov skamenelín a preteká obcou Čierna Lehota, kde zľava priberá potok, ktorý sa prelamuje cez krasové územie Sokolie skaly. V obci tiež priberá pravostranný potok z južného svahu Záhradčia (820,4 m n. m.) a ľavostranný prítok z oblasti Závadskej poľany. Pod obcou sa stáča na juhozápad, ďalej preteká obcou Šípkov a po pripojení ľavostranného Trebichavského potoka sa oblúkom stáča cez obec Slatina nad Bebravou k severozápadu a neskôr k západu. Opúšťa Strážovské vrchy a vteká do Nitrianskej pahorkatiny. Preteká cez obce Krásna Ves a Timoradza, v ktorej sprava priberá Timoradzský potok, pod obcou zľava dva menšie prítoky, spájajúce sa v jednom mieste (221,9 m n. m.), ďalej tečie okolo obce Podlužany a pri Horných Ozorovciach sa spája s významným prítokom, pravostranným Machnáčom. Potom tečie cez Bánovce nad Bebravou, na území mesta priberá zľava najprv Jelešnicu a Dubničku, potom sprava Svinicu a napokon na južnom okraji mesta (pri Biskupiciach) aj pravostranný Inovec a vzápätí najvýznamnejší prítok Radišu zľava (199,6 m n. m.). Ďalej preteká rovinným územím popri obciach Dolné Naštice a Rybany, na území ktorej priberá sprava Haláčovku, neskôr Livinu pri obci Livina a nasledujú prítoky zľava - Pravotický potok a Hydina. V záverečnom úseku tečie poza obec Nadlice, spája sa s Rybianskym kanálom zľava a neskôr ešte s Rajčianskym potokom a Solčianskym potokom (169,8 m n. m.) sprava. Pri obci Práznovce sa vlieva do vodnatejšej Nitry (169,0 m n. m.).

### **Klimatické pomery**

Zrážkové pomery za posledných tridsať rokov boli nasledovné: Podľa zistených údajov na zrážkomernej pozorovacej stanici SHMÚ Závada - Zľavy boli ku dňu 1.1.2002 namerané tieto priemerné mesačné zrážky: január 40 mm, február 42 mm, marec 43 mm, apríl 38 mm, máj 61 mm, jún 70 mm, júl 73 mm, august 65 mm, september 43 mm, október 58 mm, november 57 mm a december 49 mm, teda priemer bol 53 mm/mesiac a vceloročnom priemere spadlo 639 mm vody.

V posledných desaťročiach sa v tejto oblasti vyskytujú zrážky v ročných úhrnoch 620 - 645 mm, čo v porovnaní so stavom v dvadsiatich rokoch 20. storočia predstavuje mierny, žiaľ nepriaznivý úbytok a s tým súvisiaci pokles hladín spodných vôd. Podľa súkromných meraní spadnutých zrážok pri poľsi Kulháň na veľkostatku Leopolda Haupt-stummera v medzivojnovom období sa množstvo zrážok pohybovalo v rozmedzí až 656 - 698 mm ročne, čo síce nemôžeme čiastočne zdôvodniť i rozdielnou nadmorskou výškou poľsia, ale tiež už dlhšiu dobu pretrvávajúcim deficitom vlhky z prirodzených zrážok.

### **Rastlinstvo a živočíšstvo**

Oblasť je z vegetačného hľadiska veľmi zaujímavým územím, na ktorom na stretávajú teplomilné a horské druhy rastlín. Fytogeograficky sa zaraďuje do obvodu podoblasti predkarpatskej flóry (oblasť panónskej flóry). Pre pomerne malú nadmorskú výšku a susedstvo s teplými nížinami sú horské druhy len slabo zastúpené. Nížinné druhy tu nemajú vhodné stanovišťa, a preto ich rastlinstvo je veľmi odlišné. V nižších polohách sú dubiny, v ktorých sa uplatňuje hlavne dub plstnatý, menšie plochy zaberajú dobovo-hrabové lesy, vo vyšších polohách úplne prevládajú bučiny, miestami sú vyvinuté aj suťové jaseňovo-javorové lesy. Ráz podrastu sa mení aj podľa geologického zloženia. Borovica bola vysadená. Na strmých skalnatých svahoch na vápennom substráte sa uplatňujú porasty s kostravou bledou, miestami lipnica bádenská, na severných expozíciách rastie ostrevka vápnomilná. Na hlbších pôdach južných svahoch sú porasty s ostricou nízkou, prípadne s





kostravou žliabkovitou. Sú tu známe: iskerník perovitostrihaný, arábka výbežkatá, striebrenka hlavičkatá, listnatec jazykovitý, vika sivá, ranostaj ľúby.

Na úpätných pahorkatinách sú miestami zachované teplomilné dubiny s dubom letným, cerom a dubom zimným. V podraze sú zastúpené najmä rumenica Visianiho, hadí mor rakúsky, bodliak kopcový, lipnica bádenská a i. Vyšší stupeň tvoria dubo-hrabiny, ktoré zaberajú najväčšiu časť pohoria. V tomto stupni na výhrevných suchých vápencovito-dolomitických chrbtoch a tvrdošoch sa vyskytujú sucholesy s našou najteplejšou drevinou dubom plstnatým. Početne je zastúpená teplomilná vegetácia. Bučiny zaberajú najvyššie časti pohoria a súvisle vystupujú severne do Bezovca. V lesoch žije jeleň obyčajný, srnec hôrny a muflón obyčajný, zo šeliem jazvec, mačka divá, rys a líška. V oblasti pahorkatín a kult. stepí sa vyskytujú lesostepné druhy žijúce v Podunajskej nížine. Považský Inovec je slabo osídlený, obyvatelia sa venujú poľnohospodárstvu a chovu dobytka. Pohorie poskytovalo stavebný materiál, ťažili sa najmä vápence a dolomity, páľilo sa vápno a uhlie. Papiernictvo a sklárstvo sa sústreďovalo v Hradnej doline Chotiny. Po 1. svetovej vojne sa začalo s intenzívnou ťažbou dreva.

Pomerne hojné sú tu karpatsko-panónske endemity – klinček Lumnitzerov a chudôpka drsnoplodná. Teplomilné druhy sú hojné, nie sú však rovnomerne rozšírené na celom území. Severnú hranicu rozšírenia tu má napr. ľadenec Borbášov, poniklec čiernasty, sezel feniklový, divozel tmavočervený, zo vzácnym kavyl' stredomorský, tenkolistý, mednička najvyššia, modruška pošvatá, jasenec biely, sinokvet biely, mäkký, pakost lesný, kosatec dvojfarebný. Horských druhov je málo, najdôležitejšie sú arábka alpínska, bodliak sivý, jastrabník prerastlíkový, zvonovník hlavatý, vápnička skalná, večernica snežná, valeriána trojená, jelení jazyk celolistý, poniklec slovenský rastie veľmi vzácnne len v najsevernejšej časti boli dôležitou cestou, ktorú v ľadových dobách prenikali z Alp do Karpát.

Živočíšstvo charakterizujú z vtákov: obyčajné hniezdiče vyskytujúce sa rovnomerne a v hojnom počte, celé skupiny vtákov zastúpené v oblasti viacerými druhmi ako v iných oblastiach a zriedkavejšie slovenské hniezdiče. Do prvej skupiny patria: pinka obyčajná, sýkorka veľká, kolibríky, červienka obyčajná, drozdy, penica čiernohlavá, strnádka obyčajná, glezg obyčajný, škorec obyčajný a hrdlička poľná. Do druhej patria dravce, zastúpené 11 druhmi (plamienka driemavá, výrik obyčajný, výr skalný, kuvik obyčajný, sova obyčajná a i.) a d'atle s 9 druhmi (krutohlav obyčajný, žlna zelená a sivá, tesár čierny, d'ateľ veľký, hnedkavý, bielochrbtý, prostredný a malý). Do tretej skupiny patrí napr. bocian čierny a skaliar pestrý. Z cicavcov charakterizujú túto oblasť sysel' obyčajný, líška obyčajná, kuny, mačka divá, sviňa divá, daniel škvrnitý, srnec hôrny a muflón obyčajný, z plazov jašterica múrová, zelená, had stromový a zmijovec hladký a z obojživelníkov ropucha obyčajná a skokan hnedý.

### 2.3 TECHNICKÁ INFRAŠTRUKTÚRA

Nasledujúca tabuľka prezentuje prehľad technickej infraštruktúry v obci.

Tab. 2 Prehľad technickej infraštruktúry v obci			
		jednotka súčasný stav	jednotka budúci stav
Pošta	ano/nie	nie	
Káblová televízia	ano/nie	nie	
Verejný vodovod	pokrytie v %	0	100
Verejná kanalizácia dažďová	pokrytie v %	60	80
Kanalizačná sieť pripojená na ČOV	pokrytie v %	0	100
Rozvodná sieť plynu	pokrytie v %	100	100
pripojenie na sieť internet	DSL		
	ISDN	áno	áno
	EDGE		
	Wi-Fi		
verejný internet	ano/nie	nie	áno
verejný prístupový bod	ano/nie	nie	áno
internetová kaviareň	ano/nie	Nie	nie
pokrytie signálom Orange	%	60	100
pokrytie signálom T-mobile	%	45	80
verejné studne	počet	2	2
skládky TKO	ano/nie	nie	Nie
separovaný zber	ano/nie	áno	áno



zberný dvor pre separovaný zber	ano/nie	nie	áno
kompostovisko	ano/nie	nie	áno
cintorín	počet	1	1
dom smútku	počet	1	1

### Zásobovanie vodou

V obci nie je vybudovaná žiadna verejná vodovodná sieť. Obyvatelia obce sú zásobovaní pitnou vodou väčšinou individuálne zo studní.

### Zásobovanie elektrickou energiou

Obec Malé Hoste je zásobovaná elektrickou energiou zo samostatných transformačných staníc. Stanice slúžia pre zásobovanie maloobderateľov pomocou distribučnej elektrickej siete NN, časť výkonu využívajú podnikateľské subjekty. Trafostanice sú pripojené pomocou 22 kV prípojkového vedenia VN AIFe na jestvujúcu VN linku AIFe.

NN vzdušné vedenie je v dobrom stave. Vedenie je realizované na betónových podperných bodoch nepoškodených. Hlavné vetvy vzdušného vedenia sú vedené pozdĺž hlavnej cesty, miestami v súbahu s telefónnym vedením a vedením obecného rozhlasu. Rozvádzače NN umiestnené na stožiarových trafostaniciach vyhovujú požiadavkám pre zásobovanie elektrickou energiou. Podzemné káblové vedenie je v obci realizované v malej miere. Len niektoré prípojky k rodinným domom sú vedené káblovým vedením v zemi. Pri výstavbe stavebných objektov a inžinierskych sietí treba toto vedenie rešpektovať. V obci nie sú objekty s veľkými nárokmi na elektrickú energiu.

### Plynifikácia obce

Obec je napojená na zdroj zemného plynu – stredotlaký plynovod, ktorý zásobuje obce Zlatníckej doliny. Stredotlaký prírodný plynovod je vedený chotárom obce Malé Hoste. V obci sú vybudované miestne uličné plynovody. Plynovody sú vedené okrajmi miestnych komunikácií. Prírodný plynovod je vedený chotárom obce Malé Hoste. Distribučný systém plošného zásobovania plynom v obci je zrealizovaný ako strednotlakový rozvod s prevádzkovým tlakom do 100 kPa.

Trasa hlavného STL rozvodu je uložená v miestnej komunikácii po celej dĺžke trasy a STL rozvod je zrealizovaný v jednotlivých uliciach o priereze DN 50 až DN 150, čím sú vytvorené podmienky pre pripojenie všetkých rodinných domov a občianskej vybavenosti podľa individuálnych požiadaviek obyvateľov obce a jednotlivých podnikateľských subjektov.

Pre rodinné domy a nízkopodlažné objekty bez centrálnej dodávky tepla a teplej vody je komplexné používanie plynu pre potreby vykurovania, ohrevu teplej vody a varenia. Plynové vykurovanie má obvykle formu ústredného vykurovania, len výnimočne sa realizuje samostatnými plynovými pecami.

V objektoch občianskej vybavenosti a drobného priemyslu sa zemný plyn používa na vykurovanie, ohrev teplej vody a technologicke potreby.

### Zásobovanie teplom

Tepelná energia je používaná predovšetkým na vykurovanie objektov a prípravu teplej úžitkovej vody. Spotreba tepelnej energie je svojim charakterom sezónna. Počas trvania letného obdobia je jej denný odber relatívne rovnomerný s malými výkyvmi. Pre pokrytie spotreby energie sú k dispozícii nasledovné zdroje: zemný plyn, kvapalné palivá, napr. ľahký vykurovací olej alebo skvapalnený propán, ktoré je možné dovážať pomocou zásobovacích automobilov na miesto spotreby v letnom období, pevné palivo napr. odpadové drevo z ťažby z okolitých lesov a z okolitých drevospracujúcich prevádzok, elektrická energia z jestvujúcej elektrickej siete a nakoniec slnečná energia a iné obnoviteľné druhy energie.

### Verejné osvetlenie

Pôvodné vedenie verejného osvetlenia je vedené na spoločných stĺpoch s vedením NN. Osvetlenie je realizované výbojkovými sietidlami, ktoré sú umiestnené na stĺpoch vedenia NN. Toto osvetlenie sa ponechá. V prípade rozšírenia výstavby rodinných domov sa vybuduje nové vonkajšie osvetlenie. Vedenie pre osvetlenie sa uloží v zemi a výbojkové sietidlá sa umiestnia na osvetľovacích stožiaroch.



### Pošta

Riešené územie obce Malé Hoste prislúcha pod Stredisko poštovej prevádzky /SPP/ Bánovce nad Bebravou, ktoré je súčasťou OZ SSRP Trenčín. Poštová prevádzka tuzemských zásielok je zabezpečovaná Oblastným spracovateľským centrom Zlatníky.

### Telekomunikácie

Z hľadiska telekomunikačného členenia obec sa nachádza v UTO Bánovce nad Bebravou, ktorý je súčasťou tranzitného telefónneho obvodu TTO Trenčín so začlenením v primárnom centre PC Trenčín. V obci je zriadená digitálna ústredňa RSU, jej umiestnenie je vo vlastnom telekomunikačnom objekte. Miestna telefónna sieť v obci a jej miestnych častiach je prevedená káblami v zemi a vzdušným vedením. Pripojenie telefónnych účastníkov je z UR osadených na drevených stĺpoch, vzdušnými vedeniami.

### Rádiokomunikácie

V obci príjem televízneho signálu Slovenskej televízie je zabezpečovaný televíznym prekrývačom TVP. Signál ku koncesionárom sa dostáva na relatívne kvalitnej úrovni. Kvalitný príjem signálu STV by bol možný zriadením kábelovej televízie s prijímacím zariadením, obec však nemá financie na jej realizáciu.

### Miestny rozhlas

Rozhlasová ústredňa je umiestnená v budove obecného úradu. Od budovy OU je rozvod vedený na kovových stĺpoch, na ktorých sú upevnené reproduktory. Vedenie miestneho rozhlasu je vedené pozdĺž miestnych komunikácií, väčšinou súbežne s telefónnym vedením a vedením NN. Pôvodné rozvody sa ponechávajú a pre nové zastavané časti sa vybuduje nové vedenie miestneho rozhlasu. Vedenie sa uloží v zemi a pre umiestnenie reproduktorov sa využijú osvetlovacie stožiare.

## 2.4 DOPRAVA

Dopravne je obec prístupná, najmä v hlavnom smere severozápad – juhovýchod po ceste III. triedy. Z hľadiska rozvoja cestovného ruchu je rozhodujúca východná cestná a železničná magistrála vedúca cez obec Rybany v smere do okresného mesta.

Tab. 3 Prehľad dopravnej infracuktúry			
		jednotka súčasný stav	jednotka budúci stav
počet parkovacích miest	obecný úrad	4	4
	cintorín	6	6
	športová infracuktúra		
	dom kultúry	3	3
	oddychové zóny		
	obchodné jednotky	4	4
	kostol	6	6
počet zastávok SAD	počet	2	2
Najbližšia zastávka vlakov osobnej dopravy - názov	áno/nie	Rybany	
chodníky popri cestách	km cca.	0	1,5
miestne komunikácie	km cca.	4	4
štátne komunikácie	km cca.	2	2

### Cestná doprava

Cestná sieť v okolí obce je, podľa charakteru, delená na štátne cesty a miestne komunikácie ktoré obhospodaruje a spravuje obecný úrad. Štátne cesty sú podľa správneho členenia rozdelené na I., II., III. triedy. Celková dĺžka miestnych komunikácií v obci je cca. 4 km. V dôsledku zlých poveternostných vplyvov a nadmerného využívania bude v krátkom období potrebná ich čiastočná, v dlhšom časovom horizonte komplexná rekonštrukcia. V relatívne dobrom stave sa nachádza jedine štátna cesta v smere na okresné mesto Bánovce nad Bebravou.

### Statická doprava

Parkovacie plochy sú vybudované v malom rozsahu pri zariadeniach občianskej vybavenosti: pri obecnom úrade 4, pri kostole cca. 6, pri cintoríne 6, pri kultúrnom dome 3. V návrhovom období je potrebné zvýšiť počet parkovacích miest pri objektoch občianskej vybavenosti.





### **Pešia doprava**

Pešie komunikácie v obci sú vybudované len v minimálnom rozsahu. V návrhovom období je potrebné zabezpečiť jednostranný peší chodník vedľa cesty III. triedy v centre obce na úsekoch, ktoré to priestorovo umožňujú.

### **Prímestská doprava**

Autobusová doprava je riešená autobusmi SAD na smer okresné mesto Bánovce nad Bebravou. V obci sa nachádzajú 2 zastávky SAD, ktorých dostupnosť je vyhovujúca.

### **Železničná doprava**

Intravilánom obce železničná trať neprechádza, obyvatelia majú možnosť využiť vlakové spojenie v obci Rybany.

### **Letecká doprava**

Leteckú dopravu je možné zabezpečiť nepravidelnými vnútroštátnymi letmi z letiska Trenčín. Pre leteckú dopravu možno používať letisko nachádzajúce sa v Prievidzi so štatútom medzinárodného letiska, v súčasnosti využívané pre civilnú prevádzku športového zamerania. Na území kraja sa nachádzajú malé regionálne letiská: v okrese Ilava je letisko Dubnica nad Váhom – Slávnica a v okrese Partizánske letisko v miestnej časti Malé Bielice.

## **2.5 ŽIVOTNÉ PROSTREDIE**

Ochrana životného prostredia je nevyhnutná pre zabezpečenie kvality života súčasných aj budúcich generácií. Výzva spočíva v tom, skombinovať ju s nepretržitým hospodárskym rastom takým spôsobom, ktorý by bol dlhodobou udržateľný. Vzhľadom na klimatické zmeny je táto výzva čoraz páľčivejšia. Environmentálna politika Európskej únie vychádza z presvedčenia, že prísne environmentálne normy stimulujú inovácie a podnikateľské príležitosti a hospodárska, priemyselná, sociálna a environmentálna politika musia byť navzájom úzko previazané.

Základným pilierom politiky EÚ v oblasti životného prostredia je akčný program s názvom Životné prostredie 2010: Naša budúcnosť, naša voľba. Hlavné body sú:

- klimatické zmeny a globálne otepľovanie;
- prirodzené biotopy a voľne žijúce zvieratá a voľne rastúce rastliny;
- environmentálne a zdravotné otázky;
- prírodné zdroje a nakladanie s odpadom.

Do konca tohto akčného programu sa bude klásť dôraz na boj proti zvyšovaniu celosvetových emisií skleníkových plynov a pokračovaniu straty prírodnej rozmanitosti so zameraním na javy rozširovania púští, odlesňovania, ohrozenia pôdy, stále výrazného vplyvu znečistenia na verejné zdravie a životné prostredie, čoraz väčšieho množstva odpadu a na postupné budovanie tzv. ekologickej stopy EÚ.

Zároveň je EÚ odhodlaná upevniť svoju rolu celosvetového lídra v otázkach klimatických zmien, prírodnej rozmanitosti a trvalo udržateľného využívania zdrojov – od výroby až po spotrebu a zneškodnenie. Viest' boj o zachovanie nášho životného prostredia je v súlade s politikou zamestnanosti a rastu, pretože špičkové ekologické inovácie a technológie môžu zabezpečiť oboje.

### **Starostlivosť o územie**

Územným plánovaním sa sústavne a komplexne rieši priestorové usporiadanie a funkčné využívanie územia, určujú sa zásady, navrhuje sa vecná a časová koordinácia činností ovplyvňujúcich životné prostredie, ekologickú stabilitu, kultúrno – historické hodnoty územia, územný rozvoj a tvorbu krajiny v súlade s princípmi trvalo udržateľného rozvoja. Územné plánovanie je v súčasnosti upravené zákonom č. 50/1976 Zb. o územnom plánovaní a stavebnom poriadku v znení neskorších predpisov. Územno - plánovacia dokumentácia je základným nástrojom územného rozvoja a starostlivosti o životné prostredie v obci. Základným nástrojom územného plánovania je územný plán obce. Územný plán obce je výsledok formálneho plánovania a je územnoplánovacím dokumentom v zmysle zákona č.50/1976 Zb. (zákon o územnom plánovaní a stavebnom poriadku v znení neskorších predpisov) a v zmysle vyhlášky č.84/1976 Zb. (o územnoplánovacích podkladoch a územnoplánovacej dokumentácii) v znení neskorších predpisov. Základným pre obec je územný plán



sídelného útvaru (ÚPN SÚ), ktorého záväzná časť sa po schválení obecným zastupiteľstvom stáva všeobecne záväzným nariadením obce. Obstarávateľom ÚPN obce (alebo zóny) je obecná samospráva.

### Ochrana ovzdušia

Na ochranu ovzdušia v obci pred potenciálnymi a reálnymi zdrojmi znečistenia slúži zákon č. 309/1991 Zb. o ochrane ovzdušia pred znečisťujúcimi látkami v znení neskorších predpisov. Upravuje práva a povinnosti právnických a fyzických osôb pri ochrane ovzdušia pred vnášaním znečisťujúcich látok ľudskou činnosťou a spôsobom obmedzenia následkov znečisťovania. V zákone sú definované znečisťujúce látky, zdroje znečisťovania, povinnosti právnických a fyzických osôb ako aj prevádzkovateľov zdrojov znečistenia ovzdušia, poplatky a pokuty za znečisťovanie ovzdušia. Definované sú veľké zdroje znečistenia ovzdušia ako technologické celky so súhrnným tepelným výkonom 50 MW alebo vyšším.

Tunajší nepriaznivý vývoj bol výsledkom extenzívneho rozvoja ekonomiky v okolitých mestských sídlach – Nováky, Prievidza a Bánovce nad Bebravou. Ide o nevhodnú štruktúru, rozmiestnenie a postupnú zastaranosť priemyslu, nízkeho zhodnocovania energie a surovín. Starý zákon o ovzduší (č. 35/67 Zb.) vychádzal z nesprávneho predpokladu neobmedzenej samočistiacej kapacity atmosféry, problém znečisťovania ovzdušia riešil rozptylom, t. j. výstavbou vysokých komínov. Zákon bol nedostatočne účinný. Napríklad za obdobie od roku 1970 do roku 1985 celkové misie škodlivín tu narástli o cca. 25 %. Za pozitíva v uplynulých dvoch desaťročiach možno označiť širokú aplikáciu odprašovacej techniky, elektrifikáciu železníc, teplofikáciu a plynofikáciu (Obec Malé Hoste je už kompletne plynofinovaná), zníženie a odstránenie olova v benzínoch a síry v motorovej nafta a zníženie emisií z viacerých technológií.

Mimoriadna členitosť tunajšieho územia zhoršuje prirodzený rozptyl škodlivín v ovzduší. Priemysel umiestnený v hlbokých údolných a kotlinových polohách, s častým bezvetrím a teplotnými inverziami, spôsobil celý rad lokálnych problémov. Poloha v strede kontinentu je príčinou, že celá SR patrí medzi štáty najviac postihované diaľkovým prenosom škodlivín a kyslými zrážkami. V celej oblasti sa pozoruje veľkoplošné poškodzovanie lesných ekosystémov (znižovanie hornej hranice lesa na Slovensku je v niektorých prípadoch až o 30 m za rok).

Vývoj emisií hlavných znečisťujúcich látok na území sa sleduje prostredníctvom databázy Registra emisií a zdrojov znečistenia ovzdušia (REZZO), ktorá sa od roku 1985 spracováva na SHMU v Bratislave. Register je členený podľa výkonu, veľkosti a druhu zdrojov na 4 časti:

REZZO 1 - stacionárne zdroje s tepelným výkonom väčším ako 5 MW a vybrané technológie. (Táto databáza predstavuje súvislý rad údajov od roku 1985 a je v nej evidovaných 987 prevádzkovateľov zdrojov znečistenia ovzdušia.),

REZZO 2 - stacionárne zdroje s tepelným výkonom 0,2-5 MW a vybrané technológie. (Tretia aktualizácia údajov prebehla v spolupráci s úradmi životného prostredia v období 1993-1996 a bola ukončená v decembri 1996.),

REZZO 3 - stacionárne (lokálne) zdroje s výkonom menším ako 0,2 MW. (Databáza sa aktualizuje každoročne, pričom emisie sa počítajú na základe emisných faktorov a údajov o sumárnej spotrebe paliva malospotrebiteľmi.),

REZZO 4 - mobilné zdroje bez ohľadu na výkon. (Výpočet emisií pre túto databázu sa robí metódou COPERT odporúčenou pre účastníkov Ženevského Dohovoru o diaľkovom znečisťovaní ovzdušia presahujúcom hranice štátov, jej stav sa uvádza za rok 1995.).

Priamo v obci sa významný zdroj znečistenia nenachádza. Okres Bánovce nad Bebravou však spadá do skupiny REZZO 3.

Znečisťujúce látky vypúšťané do ovzdušia zo stacionárnych a mobilných zdrojov spôsobujú okrem priameho poškodenia ľudského zdravia ďalšie nepriaznivé efekty v životnom prostredí. Ide hlavne o **acidifikáciu**, ktorej hlavnými príčinami sú emisie sírových a dusíkatých zlúčenín. Tieto sú v atmosfére transformované na kyselinu sírovú a dusičnú a spôsobujú aciditu zrážok. Následne okysličujú pôdu, vodu, vedú k poškodeniu lesov, stavieb a pamiatok a k zhoršeniu zdravotného stavu organizmov. Poklesom emisií SO<sub>2</sub> v SR význam efektu acidifikácie v posledných rokoch klesá.



## Odpadové hospodárstvo

Základným právnym predpisom pri predchádzaní vzniku odpadov a pri nakladaní s odpadmi je zákon NR SR č. 223/2001 Z. z. o odpadoch a o zmene a doplnení niektorých zákonov, ktorý nadobudol účinnosť 1. júla 2001. Jedným zo základných nástrojov stratégie hospodárenia s odpadmi je vypracovanie „Programov odpadového hospodárstva“. Program odpadového hospodárstva Slovenskej republiky vypracováva Ministerstvo životného prostredia a následne samosprávny kraj, obec a pôvodca odpadu.

Nasledujúca tabuľka prezentuje príjmy a výdavky obce so zabezpečením odvozu a likvidácie komunálneho odpadu.

Ukazovateľ/Rok	2002	2003	2004	2005	2006
<b>Príjmy</b>	74930	69695	71856	97239	96479
<b>Výdavky</b>	105245	128774	96069	129908	101084
OcÚ Malé Hoste					

Počas sledovaného obdobia v žiadnom roku neprevýšili príjmy objem výdavkov. Nasledujúca tabuľka prezentuje objem komunálneho odpadu ako aj objem separovaného zberu v tonách.

Ukazovateľ/Rok	2002	2003	2004	2005	2006
<b>Komunálny odpad</b>	-	59,67	69,03	61,46	63,2
<b>Separovaný odpad</b>	-	2,73	6,17	2,11	8,02
OcÚ Malé Hoste					

V programovacom období obec v oblasti odpadov plánuje zriadiť zberný dvor pre separovaný odpad ako aj obecné kompostovisko. V prípade separácie rozšíri aktivity o viaceré komodity. Uvedené aktivity budú pôsobiť na znižovanie zaťaženia obecného rozpočtu, ako aj životné prostredie.

## Lesné hospodárstvo

Lesy vo vzťahu k ľudskej spoločnosti plnia rôzne funkcie. Tieto bývajú v rôznych krajinách chápané rôzne, spravidla však vždy bývajú rozlišované tri hlavné funkcie, resp. ich skupiny:

- Produkčná funkcia
- Ochranná funkcia
- Špeciálne funkcie

Viaceré užitočné funkcie lesa sa dostávajú v niektorých oblastiach do novej, výraznejšej významovej polohy, a to často je čo do pomeru s produkčnou funkciou. Nie sú ojedinelé prípady, keď sa niektoré z ostatných funkcií dostanú do významovo dôležitejšieho postavenia ako je produkcia dreva a ostatnej pridruženej lesnej výroby. Pre lesného hospodára náročná úloha. Popri zabezpečovaní maximálne možnej produkcie dreva a racionálnom organizovaní mechanickej výroby sortimentov surového dreva sa musí starať o účinné posilňovanie vybraných a v danom lesnom hospodárskom celku špecifikovaných užitočných funkcií lesa.

Aby lesný porast bol schopný plniť požadovanú funkciu, musí byť obhospodarovaný vhodným spôsobom. Pri niektorých funkciách môže byť vhodné aby porast ostával neobhospodarovaný, v stredo európskych podmienkach sa to však stáva len výnimočne. Obhospodarovanie porastov primerané ich funkcii býva zabezpečené rozdelením lesov na viacero kategórií a subkategórií.

Z hľadiska prevažujúcich funkcií sa lesné porasty členia na:

1. hospodárske lesy
2. ochranné lesy
3. lesy osobitného určenia

Les je neustále ohrozovaný a v konečnom dôsledku aj poškodzovaný nielen prirodzenými činiteľmi ale aj človekom. Jednou z foriem na zabezpečenie uvedeného je územná ochrana, ktorú zákon definuje ako osobitnú ochranu prírody a krajiny vo vymedzenom území. Jeho účelom je prispieť k zachovaniu rozmanitosti podmienok a foriem života na Zemi, vytvárať podmienky na trvalé



udržiavanie, obnovovanie a racionálne využívanie prírodných zdrojov, záchranu prírodného dedičstva, charakteristického vzhľadu krajiny a udržiavanie ekologickej stability. Za tým účelom zákon ustanovuje päť stupňov ochrany. Prvý stupeň ochrany, ako všeobecná ochrana, platí na celom území Slovenskej republiky.

Lesné hospodárstvo v obci je dobre rozvinuté. Územie bolo v minulosti aj odlesňované, čím došlo k ústupu lesa, vzniku poľnohospodárskej pôdy. Ostatnú lesnú vegetáciu tvorí stromový porast pozdĺž cestných komunikácií ako aj estetickej vegetácie v intraviláne obce. Širšie lesné enklávy sa rozprestierajú západne od hlavnej urbanistickej štruktúry.

## **Pôda**

Kvalita pôdy patrí medzi najvýznamnejšie faktory využívania a rozvoja územia obce. Vzhľadom k veľmi dlhému času jej obnovy je potrebné v maximálnej miere zohľadňovať jej prirodzené vlastnosti. Rozsah pôdneho fondu je obmedzený, a práve preto musí byť v plnom rozsahu racionálne využívaný. Medzi hlavné negatívne faktory, ktoré ovplyvňujú pôdnu produkciu a jej environmentálne funkcie patria najmä zhutňovanie a acidifikácia pôd, neuvážené rekultivácie pôd, neúmerne meliorácie, nadmerná chemizácia, stále sa zvyšujúca erózia, zosuvy, divoké skládky a emisno-imisná kontaminácia pôd.

Veľmi významný a podstatný vplyv na pôdu v regióne majú exhaláty vznikajúce spaľovaním uhlia, najmä zlúčenín síry (spôsobujú okysľovanie pôd) a ťažké kovy. Fytotoxicita arzénom, olovom a inými ťažkými kovmi sa popisuje ako inhibícia enzýmových systémov, čo sa navonok prejavuje v zníženom raste, vo vývoji a vo zvýšenom obsahu týchto prvkov v nadzemnej hmote. To má zároveň negatívny dopad na živočíšnu výrobu.

Väčšina tunajších pôd bola ovplyvnená činnosťou človeka. Nesystémové úpravy v krajine, ako napr. likvidácia rozptýlenej zelene, neopodstatnené melioračné úpravy a rekultivácie narušili vodný režim v krajine (vysoký výpar, pokles hladiny podzemných vôd, urýchlenie odtoku vody) a podporili negatívny vplyv vodnej a veternej erózie a tiež zasoľovanie a pod.

Z uvedeného dôvodu je nevyhnutná ochrana a kultivácia pôdneho krytu, ktorá vyplýva aj zo vstupu Slovenskej republiky do európskych štruktúr. Obec sa preto musí pri výkone činností v oblasti ochrany pôd riadiť nasledujúcou legislatívou:

- Zákon SNR č. 307/1992 Zb. o ochrane PPF v znení neskorších predpisov,
- Nariadenie vlády SR č. 152/1996 Z.z. o základných sadzbách odvodov za odňatie poľnohospodárskej pôdy z PPF,
- Rozhodnutie MP SR č. 531/1994-540 o najvyšších prípustných hodnotách škodlivých látok v pôde a o určení organizácií oprávnených zisťovať skutočné hodnoty týchto látok.

Súvisiace právne normy:

- Zákon NR SR č. 162/1995 Z.z. o katastri nehnuteľností a o zápise vlastníckych a iných práv k nehnuteľnostiam (katastrálny zákon)
- Vyhláška UGKK SR č. 79/1996 Z.z., ktorou sa vykonáva zákon NR SR o katastri nehnuteľností a o zápise vlastníckych a iných práv k nehnuteľnostiam
- Zákon SNR č. 229/1991 Zb. o úprave vlastníckych vzťahov k pôde a inému poľnohospodárskemu majetku v znení neskorších predpisov
- Zákon SNR č. 330/1991 Zb. o pozemkových úpravách, usporiadaní pozemkového vlastníctva, pozemkových úradoch, pozemkovom fonde a o pozemkových spoločenstvách v znení neskorších predpisov
- Zákon NR SR č. 180/1995 Z.z. o niektorých opatreniach na usporiadanie vlastníctva k pozemkom
- Zákon NR SR č. 181/1995 Z.z. o pozemkových spoločenstvách
- Zákon NR SR č. 136/2000 Z.z. o hnojivách
- Zákon NR SR č. 332/1996 Z.z. o vinohradníctve a vinárstve a o zmene zákona č. 61/1994 Zb. o rozvoji rastlinnej výroby v znení zákona č. 132/1989 Zb.
- Zákon NR SR č. 64/1997 Z.z. o užívaní pozemkov zriadených v záhradkových osadách a o vysporiadaní vlastníctva k nim.

V monitoringu pôd SR sa sledujú obsahy týchto prvkov: Cd, Pb, Cr, Zn, Cu, Hg, Ni, Co, Se, As, F, a to celkový obsah, obsah v 2M HNO<sub>3</sub> (resp. v 2M HCl) a experimentálne ich mobilné a mobilizovateľné formy (v prípade F len vodorozpustná forma).



Celkový obsah - zahrňuje všetky formy, v ktorých sa určitý prvok v pôde vyskytuje. Použitie celkových obsahov prvkov z hľadiska posudzovania hygienického stavu (biotoxicity) pôdy má najnižšiu citlivosť, pretože len malá časť celkového obsahu prvkov sa môže dostať do potravinového reťazca.

Obsah v 2M HNO<sub>3</sub> (u As v 2M HCl), označovaný aj ako uvoľniteľný obsah, zahrňuje rôzne frakcie prvkov z hľadiska ich rozpustnosti. V monitoringu pôd SR sa používa výluh 2M HNO<sub>3</sub> (Cd, Pb, Cr, Zn, Cu, Ni, Co) a výluh 2M HCl (As).

Pre účel celkového zhodnotenia stavu kontaminácie pôd sa tento vyjadruje kategóriami podľa limitov najvyšších prípustných hodnôt škodlivých látok (Rozhodnutie Ministerstva pôdohospodárstva SR o najvyšších prípustných hodnotách škodlivých látok v pôde a o určení organizácií oprávnených zisťovať skutočné hodnoty týchto látok - č. 531/1994).

Mobilné a mobilizovateľné formy: Je to súhrn foriem rizikových prvkov, ktoré majú perspektívne najväčší význam pre posudzovanie hygienického stavu pôd (biotoxicity), pretože zahrňujú ľahko uvoľniteľné, alebo rastlinami prijateľné formy.

#### *Ekologická charakteristika*

Hnedozeme majú stredný až vysoký pozitívny ekologický potenciál, relatívne dobre tvoria biomasu (najmä keď sú hnojené). V Bt-horizonte majú hnedozeme 1,2-2,0-krát viac ílovitých častíc v porovnaní s ornou. Preto niektoré hnedozeme majú hlinitú ornou, ale ílovitohlinitú podornou, čo sa pozitívne prejavuje na vododržnosti pôdy. V suchých obdobiach sú náchylné na veternú eróziu a počas privalových zrážok môžu byť poškodzované aj vodnou eróziou. Pretože podzemná voda je u nich obyčajne hlboko nie sú príliš "nebezpečné" z hľadiska znečistenia vodných zdrojov vyplávaním látok z pôdneho profilu.

#### **Správa povodí**

Právna starostlivosť o vodu je vymedzená v zákone NR SR č. 184/2002 Z. z. o vodách a o zmene a doplnení niektorých zákonov (vodný zákon) s účinnosťou od 1. júna 2002. Tento zákon vytvára podmienky na všestrannú ochranu povrchových vôd a podzemných vôd vrátane vodných ekosystémov a od vôd priamo závislých krajinných ekosystémov, na zlepšenie stavu povrchových vôd a na ich účelné a hospodárne využívanie.

#### **Zásobovanie pitnou vodou**

V zmysle zákona SNR č. 369/1990 Zb. o obecnom zriadení je obec zodpovedná za zásobovanie obce pitnou vodou a zodpovedá za odvádzanie odpadových vôd, ktoré vzniknú na území obce. Obec nemá vybudovaný verejný vodovod.

Oblasť je významnou z hľadiska prirodzenej akumulácie podzemných vôd, ktoré sa využívajú ako úžitková voda. Keďže sa v dôsledku prírodných daností dostávajú povrchové znečistenia do týchto vôd bez dostatočnej filtrácie, ich kvalita priamo závisí od vhodného spôsobu ľudskej činnosti. V prvom rade ide o poľnohospodárstvo a s ním spojenú chemizáciu. Nesprávnymi postupmi a nakladaním s priemyselnými hnojivami a skládkami domového odpadu, ale i škodlivými zásahmi jednotlivcov, sa kvalita podzemných vôd znižuje.

#### 2.6 OBYVATEĽSTVO

Oblasť ľudských zdrojov je zameraná na rozvoj, vzdelanosti, zamestnanosti a trhu práce. Oblasť identifikovaná na lokálnej úrovni sú relevantné s Národným plánom zamestnanosti.

Z hľadiska vierovyznania je obec prakticky homogénna. Dominantná časť obyvateľov (96, 86%) sa hlási k rímsko-katolíckemu vierovyznaniu. V malej miere sú zastúpené evanjelické a gréckokatolícke vierovyznanie. Len 1,12 % obyvateľstva je bez vyznania.

<b>Tab. 6 Bývajúce obyvateľstvo podľa náboženského vyznania</b>		
<b>Ukazovateľ</b>	<b>SLDB 1991</b>	<b>SODB 2001</b>
Rímskokatolícke %	93,22	96,86
Evanjelické %	0,00	1,35
Gréckokatolícke %	0,21	0,22
Pravoslávne %	0,00	0,00
Čs. Husitské %	0,00	0,00
Bez vyznania %	2,12	1,12
Ostatné %	0,00	0,00





Nezistené %	4,45	0,45
www.statistics.sk		

Z hľadiska národnostnej štruktúry sa prevažná časť obyvateľov (99, 78%) hlási k Slovenskej národnosti, 0,22 % obyvateľstva sa hlási k českej národnosti.

### Demografia

Úroveň sociálneho rozvoja charakterizuje viacero ukazovateľov, medzi ktoré patrí aj demografická situácia a zloženie obyvateľstva. Pre demografický vývoj je vo všeobecnosti charakteristický znižujúci sa prirodzený prírastok obyvateľstva a starnutie populácie. V prípade obce Malé Hoste bol zaznamenaný pokles počtu obyvateľov.

Tab. 7 Počet obyvateľov v obci od roku 2002 do roku 2006 (počet osôb)					
Ukazovateľ/Rok	2002	2003	2004	2005	2006
Počet obyvateľov	439	446	445	444	434
OcÚ Malé Hoste					

Celkový počet obyvateľov vykazuje v sledovanom období nerovnomerný trend. Za sledované 5 ročné obdobie v priemere počet obyvateľov klesol o 1,1 %. Priemerný koeficient rastu dosiahol hodnotu 0,997722, čo predstavuje priemerný ročný pokles o 0,22 %. Predpokladaný vývoj do budúcnosti prezentuje nasledujúca tabuľka.

Tab. 8 Predpokladaný počet obyvateľov v obci do roku 2012 (počet osôb)					
Ukazovateľ/Rok	2008	2009	2010	2011	2012
Počet obyvateľov	445	445	446	446	448
OcÚ Malé Hoste					

Z hľadiska pohlavia, permanentne mierne presahuje počet žien počet mužov. Nasledujúca tabuľka prezentuje prirodzený prírastok obyvateľstva v obci.

Tab. 9 Prirodzený prírastok / úbytok obyvateľstva v obci (osoby)					
Ukazovateľ/Rok	2002	2003	2004	2005	2006
Úbytok	15	12	11	5	2
OcÚ Malé Hoste					

Vývoj ukazovateľa prirodzeného prírastku obyvateľstva v obci v sledovanom období vykazuje pozitívny trend. Počet zomrelých v obci neprekračuje počet živonarodených obyvateľov v žiadnom roku sledovaného obdobia. Najvyšší prirodzený prírastok bol zaznamenaný v roku 2002, kedy stúpol počet obyvateľov v dôsledku prirodzených tendencií o 15.

### Migrácia obyvateľstva

Migrácia obyvateľstva t.j. rozdiel medzi prisťahovanými a vystáňovanými obyvateľmi vykazuje negatívny vývoj. Rozhodujúci podiel na migrácii obyvateľstva v obci pripadá na občanov v produktívnom veku. V sledovanom období vykazoval migračný prírastok na rozdiel od prirodzeného úbytku negatívny trend.

Tab. 10 Migračný prírastok / úbytok obyvateľov (osoby)					
Ukazovateľ/Rok	2002	2003	2004	2005	2006
Migračný prírastok	-5	-5	-12	-6	-12
OcÚ Malé Hoste					

Najväčší migračný úbytok obyvateľstva bol zaznamenaný v roku 2004 a 2006. V uvedených rokoch klesol počet obyvateľov v dôsledku migračných tendencií o 12. Nasledujúca tabuľka prezentuje vývoj celkového prírastku obyvateľstva v obci, ktorý je súčtom prirodzeného a migračného prírastku.

Tab. 11 Celkový prírastok / úbytok obyvateľov (osoby) v obci.					
Ukazovateľ/Rok	2002	2003	2004	2005	2006
Celkový prírastok	10	7	-1	-1	-10
OcÚ Malé Hoste					



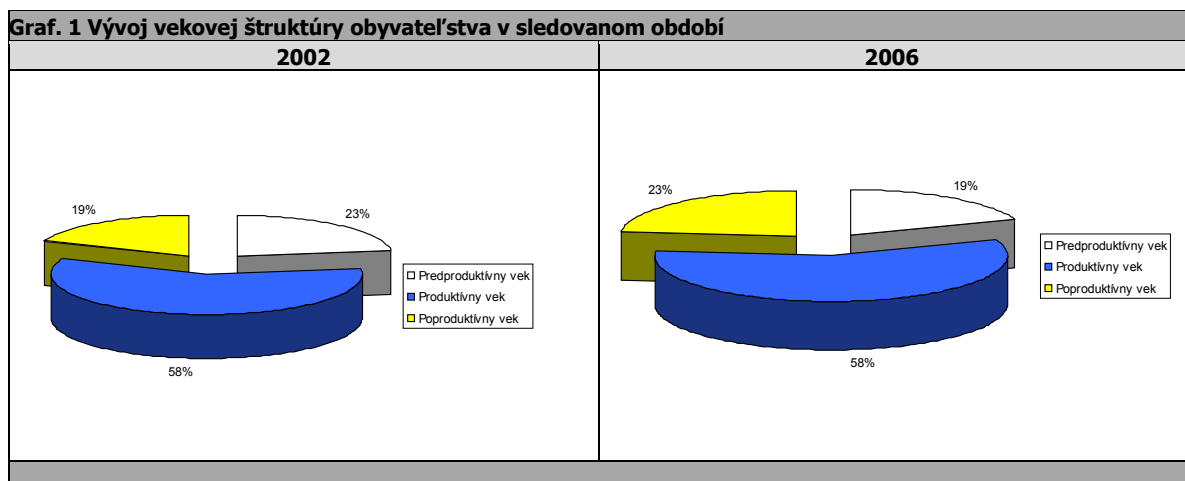
Ako prezentuje tabuľka, vo väčšine rokov sledovaného obdobia, dochádzalo v obci k úbytku obyvateľstva. Najvyšší úbytok bol zaznamenaný v roku 2006. V tomto roku klesol počet obyvateľov o 10.

### Veková štruktúra obyvateľstva obce

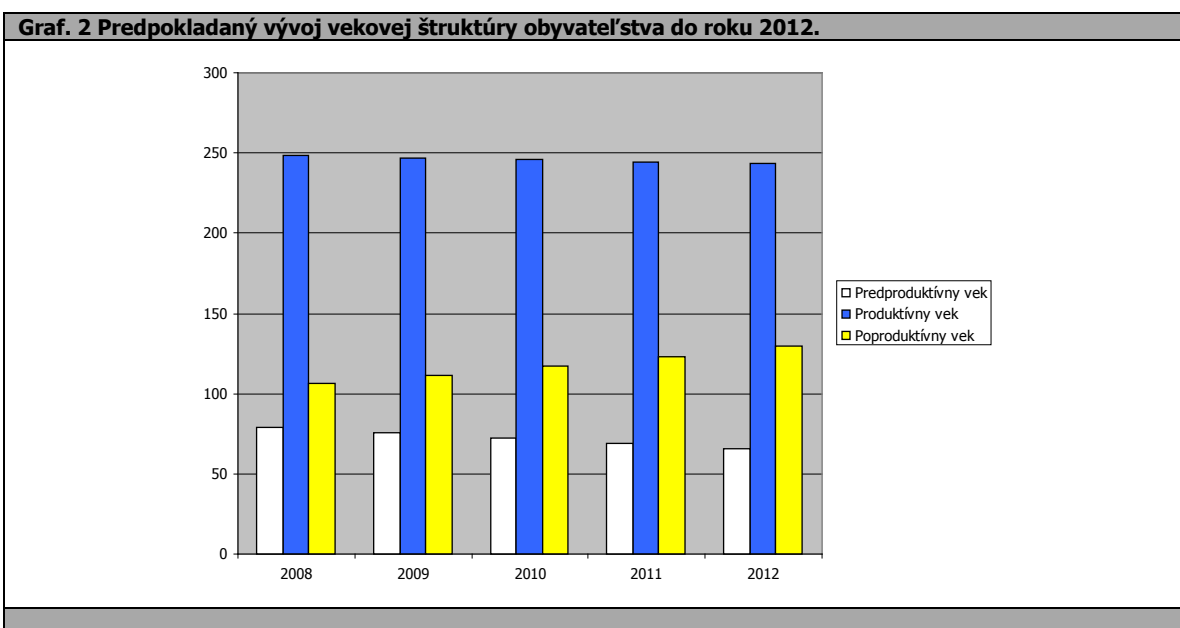
Najväčší podiel pripadá na obyvateľov v produktívnom veku, najmenší podiel na obyvateľov v predproduktívnom veku. V priemere došlo v skupinách v predproduktívnom a produktívnom veku k poklesu počtu obyvateľov. Uvedený trend je negatívny, nakoľko predpokladá sklon k stárnutiu obyvateľstva. V skupine v poproduktívnom veku dochádza k nárastu počtu obyvateľov.

Ukazovateľ / Rok	Predproduktívny vek	Produktívny vek	Poproduktívny vek
2002	100	256	83
2003	97	261	88
2004	91	263	91
2005	88	263	93
2006	83	250	101

OcÚ Malé Hoste



Ako prezentuje graf, za uvedených 5 rokov došlo vo vekových skupinách k výrazným zmenám. V absolútnych číslach došlo k poklesu obyvateľov v predproduktívnom veku. V skupine v poproduktívnom veku sa naopak celkový podiel výrazne zvýšil.





Ako prezentuje graf č. 2. predpokladá sa výraznejší pokles obyvateľov.

Ukazovateľ/Rok	2007*	2008*	2009*	2010*	2011*
<b>Predproduktívny vek</b>	79	80	78	76	73
<b>Produktívny vek</b>	249	253	253	252	253
<b>Poproduktívny vek</b>	106	112	114	118	120

OcÚ Malé Hoste

\* - prognóza

Vekovú štruktúru ekonomicky aktívneho obyvateľstva prezentuje nasledujúca tabuľka. Najviac ekonomicky činného obyvateľstva pripadá na vekovú skupinu mužov od 20 do 29 rokov a skupinu žien od 20 do 29. Naopak najmenšiu skupinu ekonomicky aktívneho obyvateľstva tvoria ženy od 15 do 19 rokov.

Vek	Muži	Ženy	Spolu
<b>15 – 19</b>	2	1	3
<b>20 – 29</b>	35	32	67
<b>30 – 39</b>	32	26	58
<b>40 – 49</b>	32	27	59
<b>50 – 54</b>	19	19	38
<b>55 – 59</b>	14	14	28
<b>60 – 64</b>	9	4	13
<b>Spolu</b>	143	123	266

OcÚ Malé Hoste

Z ekonomického hľadiska je daná štruktúra vyhovujúca, nakoľko sa pomerne veľká časť ekonomicky činných obyvateľov pohybuje vo vekovej skupine od 20 do 49 rokov.

### Národnostná štruktúra obyvateľstva

V obci je štruktúra obyvateľstva prakticky homogénna, s jednou dominantnou národnostnou skupinou, čo dokazuje aj nasledujúca tabuľka.

Ukazovateľ/Národnosť	Trvalo bývajúcce obyvateľstvo	z toho národnosť					
		slovenská	maďarská	rómska	česká	rusínska	poľská
<b>Štruktúra</b>	446	444			1	1	

OcÚ Malé Hoste

Okrem obyvateľov slovenskej národnosti v obci žije aj obyvateľ českej národnosti.

## 2.7 VZDELANIE A ZAMESTNANOSŤ

Vzdelanostná štruktúra obyvateľov obce má nasledovnú štruktúru. Najväčší počet obyvateľov v mužskej populácii disponuje úplným základným vzdelaním, učňovským vzdelaním a stredným odborným vzdelaním bez maturity. V prípade ženskej populácie pripadá najviac obyvateľov na základné vzdelanie, učňovské vzdelanie a stredné odborné vzdelanie bez maturity. Minimálne percento pripadá na obyvateľov s vysokoškolským vzdelaním v prvom stupni. Nasledujúca tabuľka prezentuje vzdelanostnú štruktúru obyvateľstva v roku 2007.

Stupeň vzdelania / Pohlavie	Muži	Ženy	Spolu
<b>Bez vzdelania / Základné vzdelanie</b>	64	43	107
<b>Učňovské bez maturity</b>	43	39	82
<b>Str. odb. bez maturity</b>	43	39	82
<b>Úplné stredné s maturitou</b>	19	41	60
<b>Vyššie odborné</b>	14	8	22





<b>Bakalárske</b>	1	4	5
<b>Vysokoškolské</b>	13	11	24
<b>Deti do 15 rokov</b>	24	26	50
OcÚ Malé Hoste			

Z hľadiska uplatnenia sa obyvateľstva na trhu práce má uvedená vzdelanostná štruktúra výrazne negatívny pomer. Z hľadiska ďalšieho vývoja je potrebné v obci zvyšovať počet obyvateľov s úplným stredným vzdelaním, ako aj počet obyvateľov s vysokoškolským vzdelaním. Vývoj vzdelanostnej štruktúry sa v sledovanom období vyvíjal smerom k znižovaniu počtu obyvateľov s úplným stredným vzdelaním. Nárast bol zaznamenaný aj v prípade skupiny s vysokoškolským vzdelaním.

### Vývoj nezamestnanosti

Od roku 1989 sa na vývoji zamestnanosti začalo výrazne prejavovať spomalenie dynamiky hospodárskeho rastu. Likvidácia pracovných miest v dôsledku transformačných a reštrukturalizačných procesov nebola kompenzovaná vytváraním nových pracovných miest v ozdravených častiach hospodárstva. Pre celú ekonomiku je charakteristická vysoká miera nezamestnanosti a nízka tvorba nových pracovných miest.

Vývoj nezamestnanosti vo všeobecnosti zaznamenáva klesajúci trend. Zlepšovanie situácie je výsledkom priamych zahraničných investícií, ktoré sú hlavným zdrojom tvorby nových pracovných miest. Absolútny počet evidovaných nezamestnaných obyvateľov v obci prezentuje nasledujúca tabuľka.

<b>Tab. 17 Vývoj počtu evidovaných nezamestnaných v obci do roku 2006 (osoby)</b>					
<b>Ukazovateľ/Roky</b>	<b>2002</b>	<b>2003</b>	<b>2004</b>	<b>2005</b>	<b>2006</b>
<b>Obec Malé Hoste</b>	24	22	21	17	10
OcÚ Malé Hoste					

Štruktúra evidovaných nezamestnaných z hľadiska ich dosiahnutého vzdelania bola totožná s celoslovenskými štatistikami. Najväčší podiel na nezamestnanosti v obci v sledovanom období pripadal na obyvateľov vyučených a obyvateľov so základným vzdelaním. Od roku 2002 do roku 2006 klesol počet nezamestnaných obyvateľov celkovo o vyše 58,3 %. Nasledujúca tabuľka prezentuje počty nezamestnaných podľa dosiahnutého vzdelania.

<b>Tab. 18 Nezamestnaní podľa dosiahnutého vzdelania</b>					
<b>Ukazovateľ/Roky</b>	<b>2002</b>	<b>2003</b>	<b>2004</b>	<b>2005</b>	<b>2006</b>
vedec. Vých.					
VŠ	2		1	1	2
vyššie vzdel.					
SOŠ s mat.					
gymnázium	1	1	2	2	4
SOU s mat.	7	6	2	5	
SOU bez mat.	5	5	5	2	
vyučení	9	10	11	5	1
ZŠ				1	2
bez vzdel.				1	1
OcÚ Malé Hoste					

Ako prezentuje nasledujúca tabuľka, najväčší počet nezamestnaných obyvateľov pripadal na skupinu vo veku od 30 do 34 rokov a od 50 do 54.

<b>Tab. 19 Nezamestnaní podľa veku</b>					
<b>Ukazovateľ/Roky</b>	<b>2002</b>	<b>2003</b>	<b>2004</b>	<b>2005</b>	<b>2006</b>
<b>15-18</b>					
<b>19-24</b>					2
<b>25-29</b>				1	
<b>30-34</b>	7	9	7	4	3
<b>35-39</b>			1	1	2
<b>40-44</b>			2		
<b>45-49</b>	6	4			
<b>50-54</b>	9	9	10	9	3
<b>55-59</b>			1	2	



<b>nad 60</b>					
OcÚ Malé Hoste					

Uvedený stav korešponduje s celoslovenskými štatistikami, kde sa absolventi stredných a vysokých škôl radia k rizikovým skupinám na trhu práce. Najviac obyvateľov evidovaných nezamestnaných bolo v skupine s ukončeným stredným gymnaziálnym vzdelaním.

<b>Tab. 20 Nezamestnaní podľa doby evidencie</b>						
<b>Ukazovateľ/Roky</b>	<b>2002</b>	<b>2003</b>	<b>2004</b>	<b>2005</b>	<b>2006</b>	
<b>do 3 mes.</b>	4	5	3	6	2	
<b>4-6 mes.</b>	1	1	3	3		
<b>7-9 mes.</b>	4	3				
<b>10-12 mes.</b>	1		2			
<b>13-24 mes.</b>	4	3	4			
<b>nad 24 mes.</b>	10	10	9	8	8	
OcÚ Malé Hoste						

Významným ukazovateľom na trhu práce je doba evidencie nezamestnaných obyvateľov. Dve najväčšie skupiny tvorili dlhodobo nezamestnaní s dĺžkou evidencie viac ako 2 roky a do 3 mesiacov.

### Verejné služby zamestnanosti

Na zabezpečovanie práva občanov na zamestnanie je zriadený ÚPSVaR ako verejnoprávna inštitúcia, ktorý v rozsahu svojej pôsobnosti, ako jeden z viacerých subjektov v súčinnosti s reprezentatívnymi organizáciami zamestnancov a zamestnávateľov vykonáva politiku zamestnanosti. ÚPSVaR je hlavnou inštitúciou realizujúcou politiku trhu práce, čo je systém podpory a pomoci občanom pri ich začleňovaní na pracovné miesta na trhu práce formou sprostredkovania zamestnania, poskytovania poradenstva, prispôbovaním profesijnej štruktúry nezamestnaných a zamestnancov pomocou rekvalifikácií, podporovanie vytvárania nových pracovných miest zamestnávateľmi pomocou poskytovania príspevkov v rámci aktívnej politiky trhu práce a poskytovaním podpory v nezamestnanosti. Pri poskytovaní verejných služieb zamestnanosti obec spolupracuje s ÚPSVaR v Topoľčanoch, pri vytváraní dočasných pracovných miest, ktoré sú nevyhnutným predpokladom zachovania pracovných návykov dlhodobo nezamestnaných. Obec spolupracuje rovnako aj pri realizácii aktívnej politiky trhu práce (AFTP), v rámci ktorej sa pomocou nástrojov AFTP predovšetkým podporuje vytváranie nových pracovných miest zamestnávateľmi, ako aj obcou samotnou. Obec v oblasti aktívnej politiky zamestnanosti dočasne zamestnáva nezamestnaných občanov v rámci malých obecných služieb. V prevažnej miere výkon týchto pracovných činností zahŕňa údržbu verejných priestranstiev.

### Štruktúra zamestnanosti

Reštrukturalizácia ekonomiky od konca osemdesiatych rokov mala významný dopad aj na zamestnanosť obyvateľstva v obci. Zmeny sa dotkli predovšetkým väčšiny priemyselných odvetví. Väčšina obyvateľov je zamestnaných v oblasti drevárskeho priemyslu ako aj v oblasti textilnej výroby.

<b>Tab. 21 Priemerný evidenčný počet zamestnancov žijúcich v obci podľa priemyselných odvetví (%)</b>				
<b>Odvetvie/Roky</b>	<b>2004</b>	<b>2005</b>	<b>2006</b>	
<b>Ťažba nerastných surovín</b>	3	3	2	
<b>Potravinársky</b>	7	6	6	
<b>Textilný, odevný a obuvný</b>	7	7	9	
<b>Drevársky</b>	7	7	7	
<b>Automobilový</b>	-	-	-	
<b>Polygrafický</b>	-	-	-	
<b>Chemický a farmaceutický</b>	-	-	-	
<b>Výroba, rozvod energií a vody</b>	2	2	1	
OcÚ Malé Hoste				

Celkovo v priemyselných odvetviach pracovalo v sledovanom období od 1 do 9 % obyvateľstva. V nepriemyselných odvetviach bolo najviac obyvateľov obce zamestnaných v stavebníctve a poľnohospodárstve. V priemere pripadal v sledovanom období na uvedené odvetvia podiel na zamestnanosti od 1 do 20 %.



<b>Tab. 22 Priemerný počet zamestnancov žijúcich v obci pracujúcich v nepriemyselných sektoroch (%).</b>			
<b>Odvetvie/Roky</b>	<b>2004</b>	<b>2005</b>	<b>2006</b>
<b>Pôdohospodárstvo vrátane lesného hospodárstva</b>	20	19	19
<b>Stavebníctvo</b>	7	7	8
<b>Obchod</b>	3	4	3
<b>Doprava, skladovanie</b>	1	1	1
<b>Pošta a telekomunikácie</b>	0	0	0
<b>Peňažníctvo a poisťovníctvo</b>	-	-	-
<b>Verejná správa, obrana, povinné sociálne zabezpečenie</b>	2	2	2
<b>Školstvo</b>	2	2	2
<b>Zdravotníctvo, soc. starostlivosť</b>	1	1	1
<b>Ostatné služby</b>	1	1	1
OcÚ Malé Hoste			

Najmenší podiel v nepriemyselných odvetviach pripadol na poštové a telekomunikačné služby, dopravu a peňažníctvo a poisťovníctvo, kde neboli zamestnaní žiadni obyvatelia.

## 2.8 BÝVANIE

V 2007 tvorí v obci bytový fond 182 rodinných domov. Trvalo neobývaných domov bolo 46.

### Rozvoj v oblasti výstavby bytov

Nakoľko obec nemá dostatočné prostriedky na rozvoj bytového fondu, vo väčšine prípadov sa uskutočňuje výhradne z prostriedkov jednotlivých domácností.

### Základné údaje o domovom a bytovom fonde

Nasledujúca tabuľka prezentuje stav bytového fondu v roku 2007. V obci bolo v roku 2007 evidovaných 182 domov, z čoho 46 domov bolo neobývaných.

<b>Tab. 23 Domový a bytový fond (byty, domy) v roku 2007</b>				
<b>Ukazovateľ / Domy</b>	<b>Domy spolu</b>	<b>Neobývané domy</b>	<b>Byty spolu</b>	<b>Neobývané byty</b>
<b>Počet domov</b>	182	46	0	0
OcÚ Malé Hoste				

Ukazovatele úrovne bývania a vybavenosti boli nasledovné: na jeden byt v obci v priemere pripadali 3,2 osoby, pričom na jednu osobu pripadlo v priemere 23 m<sup>2</sup>.

<b>Tab. 24 Ukazovatele úrovne bývania a vybavenosti domácností</b>					
<b>Ukazovateľ</b>	<b>Priemerný počet</b>				<b>Podiel trvalo obývaných bytov s 3+ obytnými miestnosťami ( v % )</b>
	<b>trvalo bývajúcich osôb na 1 trvalo obývaný byt</b>	<b>m<sup>2</sup> obytnej plochy na 1 trvalo obývaný byt</b>	<b>obytných miestností na 1 trvalo obývaný byt</b>	<b>m<sup>2</sup> obytnej plochy na osobu</b>	
<b>Obec</b>	3,2	62	3	23	100
OcÚ Malé Hoste					

Základným zámerom obce v oblasti bývania je zabezpečiť rozvoj bývania vo všetkých jeho zložkách. Stratégiu rozvoja bývania je potrebné založiť na usmerňovaní a zosúladiení verejných a súkromných aktivít, finančných, územných a ľudských zdrojov. Vychádzať je nutné pri tom zo schváleného Programu rozvoja bývania, Ministerstvom výstavby a regionálneho rozvoja SR vydaných Smerníc na poskytovanie dotácií na obstaranie nájomných bytov, na odstraňovanie systémových porúch bytových domov, zo schváleného zákona NR SR č. 124/1996 o Štátnom fonde rozvoja bývania, v znení neskorších úprav a k nemu schválených predpisov a zo Sektorového operačného plánu pre oblasť rozvoja bývania, vypracovaného Ministerstvom výstavby a regionálneho rozvoja SR na obdobie rokov 2000 – 2006.

Nasledujúca tabuľka prezentuje štruktúru bytového fondu z hľadiska vlastníctva.

<b>Tab. 25 Štruktúra bytového fondu</b>			
	<b>Mj</b>	<b>Súčasný stav</b>	<b>Budúci stav</b>
Vlastníctvo BD	Počet	0	0
Vlastníctvo obec	Počet	1	1



Vlastníctvo FO	Počet	182	220
Vlastníctvo PO	Počet	0	0
Vlastníctvo ostatné	Počet	0	0
Neobývané	Počet	46	38
Priemerný vek domu	Roky	45	0
OcÚ Malé Hoste			

Strategickým cieľom bytovej výstavby by malo byť – dosiahnuť bežný európsky štandard. Bývanie pre mladé rodiny, obyvateľov žijúcich pod hranicou sociálneho minima a prestárlych občanov by malo byť porovnateľné so sociálnou výstavbou v krajinách EÚ.

## 2.9 PODNIKATEĽSKÉ SUBJEKTY

V obci pôsobí niekoľko podnikateľských subjektov. Vo väčšine prípadov sa jedná o malých a drobných podnikateľov a živnostníkov, ktorí sa orientujú predovšetkým na poskytovanie služieb občanom v obci.

Funkciu zásobovania obce základným spotrebným tovarom plní 1 malometrážna predajňa. Nasledujúca tabuľka prezentuje existenciu ďalších predajných jednotiek a služieb občanom.

<b>Tab. 26 Predajné jednotky v obci</b>			
<b>Predajňa</b>	<b>jednotka - súčasný stav</b>		
Predajňa zmiešaného tovaru	počet		1
Pohostinské odbytové stredisko	počet		1
Predajňa nepotravinárskeho tovaru	počet		0
OcÚ Malé Hoste			

V obci sídlia dve spoločnosti s ručením obmedzeným

- AMSO spol. s r. o., ktorá poskytuje služby v oblasti ekonomiky a obchodu,
- VEKAMONT spol. s r.o., ktorá poskytuje montáže a opravy technológií, a práce autožeriavom.

## 2.10 ŠKOLSTVO A VZDELANIE

Na základe zákona č. 416/2001 Z. z. o prechode niektorých pôsobností z orgánov štátnej správy na obce a na vyššie územné celky s účinnosťou od 1. 7. 2002 prešli materské školy, základné školy a základné umelecké školy do zriaďovateľskej pôsobnosti obcí a miest. V obci sa nenachádza vzdelávacie zariadenie.

## 2.11 SOCIÁLNA SFÉRA

Sociálne služby sa poskytujú v zariadeniach sociálnych služieb, ktorých zriaďovateľmi je obec, fyzické a právnické osoby, a ostatné orgány miestnej štátnej správy a samosprávy.

<b>Tab. 29 Celkové výdavky obce na zabezpečenie sociálnych služieb od roku 2002 do roku 2006 (v tis. Sk).</b>					
<b>Ukazovateľ/Roky</b>	<b>2002</b>	<b>2003</b>	<b>2004</b>	<b>2005</b>	<b>2006</b>
<b>Výdavky</b>	1	11	7	70	120
OcÚ Malé Hoste					

Tie poskytujú sociálnu pomoc v zmysle zákona NR SR č. 195/1998 Z. z. v znení neskorších predpisov.

V súčasnosti poskytuje opatrovateľskú starostlivosť pre obyvateľov hlavne v dôchodkovom veku.

## 2.12 ZDRAVOTNÍCTVO

V obci sa nenachádza zdravotné stredisko. Najbližšia lekáreň a ordinácia praktického lekára je v obci Šišov.



## 2.12 ŠPORT

Obyvatelia majú v obci obmedzené možnosti športového vyžitia. Nedostatok športových plôch je potrebné riešiť zriadením univerzálneho ihriska, detského ihriska a tenisového kurtu.

Tab. 30 Výdavky na zabezpečenie kultúry v obci od roku 2002 do 2006 (v tis).					
Ukazovateľ/Rok	2002	2003	2004	2005	2006
<b>Výdavky</b>					
OcÚ Malé Hoste					

Obec plánuje výstavbu horskej cyklotrasy. V obci sa nachádza poľovnícky revír, ktorý využíva miestne poľovnícke združenie.

## 2.13 KULTÚRA

Kultúra v obci je samozrejmom a nevyhnutnou podmienkou ponuky kultúrno-spoločenského vyžitia sa vlastných obyvateľov, ale aj prejavom cielenej kultúrnej ponuky širšej návštevníckej verejnosti danej obce. Je prejavom a symptómom spoločenskej úrovne a kultúrnej vyspelosti daného sídla a regiónu.

Celkové ročné výdavky na zabezpečenie kultúry v obci prezentuje nasledujúca tabuľka.

Tab. 31 Výdavky na zabezpečenie kultúry v obci od roku 2002 do 2006 (v tis).					
Ukazovateľ/Rok	2002	2003	2004	2005	2006
<b>Výdavky</b>	35	270	19	48	583
OcÚ Malé Hoste					

Na uskutočňovanie kultúrnych aktivít je k dispozícii obyvateľom v obci kultúrny dom. Budova prešla komplexnou rekonštrukciou exteriérov. Uvedená stavba je však v zlom technickom stave z hľadiska vnútorných priestorov. Je nevyhnutná rekonštrukcia interiérov budovy. Aj napriek zlému technickému stavu však budova slúži na uskutočňovanie pravidelných i nepravidelných kultúrnych aktivít.

## 2.14 UBYTOVACIE ZARIADENIA

V súčasnosti sa v obci nenachádza špecializované ubytovacie zariadenie.

## 2.15 STRAVOVACIE A REŠTAURAČNÉ SLUŽBY

Stravovacie a reštauračné služby sú poskytované v miestnych pohostinstvách. V obci chýba reštauračné zariadenie, ktoré by v tradičnom prostredí poskytovalo príležitostným ale aj ostatným návštevníkom obce tradičné jedlá typické pre túto oblasť.

## 2.16 CESTOVNÝ RUCH

Priamo v obci sa nachádza význaná atraktivita cestovného ruchu. Okolie ponúka široké možnosti aktívneho prežitia voľného času s množstvom historických a kultúrnych pamätihodností.

### *Hrad Uhrovec*

Zrúcaniny hradu vypínajúce sa vo výške 591 mnm, na bočnom hrebenu Nitrických vrchov, neďaleko obce Uhrovské podhradie v ťažšie dostupnom teréne. Neskororománsky hrad vznikol pravdepodobne medzi rokmi 1251 až 1293. Možno predpokladať, že na stavebnom vývoji hradu sa podieľal Matúš Čák, ktorý ho v r.1295 prevzal od Petra, syna Bašu. V r.1389 daroval hrad a rozľahlé majetky cisár Žigmund Stiborovi zo Stiboric, najbohatšiemu magnátovi západného Slovenska, ktorý hrad rozšíril. V 15. a 16. storočí sa viedli o hrad majetkoprávne spory a často menil majiteľov, až napokon pripadol Zayovcom. Pre hrad začalo obdobie hospodárskej aktivity, čo sa opäť prejavilo na stavebných úpravách hradu. V období renesancie stál hrad bokom od centier veľkých bojových akcií. Vyhli sa mu turecké výboje, aj vnútorné nepokoje, ktoré ťažko postihli okolité teritórium. Zayovci sústredili svoj život do pohodlného, monumentálne upraveného kaštieľa v Uhrovci a na hrade udržiavali iba strážne a hospodárske objekty. Hrad postupne pustol a menil sa na ruinu.



### Obec Uhrovec

Obec Uhrovec, je písomne známa od roku 1258. V minulosti mala obec poľnohospodársky ráz, postupne nastal rozvoj remesiel a priemyslu. V Uhrovci sa narodilo, žilo a pôsobilo veľa významných osobností kultúrneho a politického života, spomedzi ktorých vynikajú národovec L. Štúr a politik A. Dubček. Ich rodný dom bol roku 1965 vyhlásený za národnú kultúrnu pamiatku. V priebehu roka ho navštívili množstvo domácich a zahraničných hostí. V roku 2004 bolo v obci zriadené Uhrovské múzeum, ktoré má 7 expozícií venovaných histórii, osobnostiam obce, tradíciám a zvyklostiam ľudu mikroregiónu.

### Pamätník na Jankovom vršku

Pamätník je v tvare obrovského pylona, v pôdoryse päťcípej hviezdy na vrchu ukončený štvorcovou doskou. Pylon vyrastá zo stredu štvorcovej základne, v ktorej je umiestnené mauzóleum s prstou z bojísk 2. svetovej vojny. Na jej vonkajších stenách sú vysekané nápisy „Sláva a večná pamäť padlým hrdinom“ (Ten istý text v ruštine). Nepriateľ se nelekejte, na množství nehled'te.“Vďaka našim partizánom a sovietskym hrdinom“. Vo vnútri mauzólea: Nad sarkofágom - „Vášmu odkazu verní zostaneme“. Po bokoch: „ Mier bude zachovaný a upevnený ak ľud vezme vec zachovania mieru do svojich rúk (J.V.Stalin)“. „SNP zostáva nevyčerpatelným žriedlom našej triednej a národnej hrdosti (V. Široký) Pamätník obkolesuje zemitý val, ktorý je preklenutý schodišťami. V areáli ho dopĺňa symbolický cintorín s hrobmi bojovníkov a organizátora SNP (Josif Vlaščenko SSSR, Michail Charlan SSSR, Michail Kaširin SSSR, Edita Katzová, Dudašik Štefan 24r. Breza, Čmelko Štefan 23r. Omšenie, JOZEF VESELÝ ČECH, JAMRICH JOZEF) a amfiteáter v ktorom sa uskutočňujú oslavy SNP v bánovskej oblasti. V roku 1964 boli renovované dva partizánske bunkre, v roku 1969 bol vybudovaný prírodný amfiteáter a kamenné mílniky pozdĺž cesty od Uhrovca a najmä Ostrého vrchu. Cesta na Jankov vršok má názov cesta SNP. K 30. výročiu SNP 1974 bol vybudovaný horský hotel, postavená široká asfaltová cesta z Uhrovca.

### Duchonka

Rekreačná oblasť Duchonka sa nachádza 15 km od okresného mesta Topoľčany, v pohorí Považský Inovec. Duchonka ponúka široké možnosti športového vyžitia a strávenia voľného času.

Okolité lesy ponúkajú príjemné prechádzky prírodou alebo turistiku po vyznačených turistických trasách, alebo cykloturistiku po cyklotrasách. V lesoch sa dobre darí hubám a iným lesným plodom. Pre milovníkov vodných športov je tu možnosť surfovania, činkovania a vodného bicyklovania.

### Chránené územie Rokoš

Chránené územie Rokoš, Uhrovské Podhradie. Výmera územia je 460,41 ha a nachádza sa v katastrálnom území Uhrovské Podhradie. Celá skupina Rokoša je pokrytá bučinami. Borovica sosna má v tejto oblasti prirodzené rozšírenie. Z rastlín sa tu uplatňujú zvoncovník, repiček repikovitý, prvosenka holá a iné.

## 2.17 REKAPITULÁCIA ROZPOČTU OBCE ZA ROKY 2002– 2006

V sledovanom období vykazovalo hospodárenie obce rovnomerný vývoj.

Tab. 32 Prehľad hospodárenia obce v období od 2002 – 2006 (tis.Sk)					
Ukazovateľ / Roky	2002	2003	2004	2005	2006
<b>Bežné príjmy</b>	3213	3448	3131	3637	3045
<b>Kapitálové príjmy</b>	205	32	1596	1596	2167
<b>Príjmy spolu</b>	3148	3481	4727	5233	5112
<b>% plnenia príjmov</b>	102,45	98,63	155,74	100,36	99,55
<b>Bežné výdavky</b>	2025	3296	2764	2782	2510
<b>Kapitálové výdavky</b>	677	12	4	788	2461
<b>Výdavky spolu</b>	2702	3308	2768	3570	4971
<b>% plnenia výdavkov</b>	85,79	93,75	95,85	96,46	97,65
<b>Zisk/strata</b>	716	173	1959	1663	141
OcÚ Malé Hoste					

Ako prezentuje tabuľka, vo väčšine prípadov hospodárila obec so záporným hospodárskym výsledkom. V roku 2006 vykázala obec deficit 1420 tis. Sk. Nasledujúca tabuľka prezentuje stav majetku obce k 31.12.2006. Obec disponovala týmto majetkom:



<b>Tab. 33 Prehľad majetku obce v roku 2006 k 31.12.</b>	
<b>Majetok</b>	<b>Suma (v Sk)</b>
<b>Software</b>	-
<b>Pozemky</b>	42 033,-
<b>Stavby</b>	6 640 394,-
<b>Ostatný HIM</b>	1 250 499,-
<b>Spolu majetok</b>	7 932 926,-
OcÚ Malé Hoste	

Najväčší podiel majetku obce pripadal na hmotný investičný majetok. K uvedenému termínu disponovala obec stavbami v hodnote 6,6 mil. Sk. Ostatný hmotný investičný majetok bol ohodnotený na 1 250 tis. Sk.

## 2.18 SAMOSPRÁVA

Vzťah samospráva – občan si vyžaduje vypracovať projekt klientskeho prístupu riešiaci ako, vzťah zamestnancov úradu, tak aj poslancov ku občanom a návštevníkom obce. Nasledujúca tabuľka prezentuje celkové výdavky na chod samosprávy v tis. Sk.

<b>Tab. 34 Výdavky obce na chod samosprávy od 2002 do 2006</b>					
<b>Ukazovateľ/Rok</b>	<b>2002</b>	<b>2003</b>	<b>2004</b>	<b>2005</b>	<b>2006</b>
<b>Obec</b>	681	789	848	901	1105
OcÚ Malé Hoste					

Vývoj celkových výdavkov v sledovanom období zaznamenáva mierne rastúci trend. Od roku 2002 do roku 2006 vrástol objem vynaložených prostriedkov na chod samosprávy o 62,2 %. Nárast výdavkov bol kompenzovaný nárastom príjmov z podielových daní, ktorých výšku prezentuje nasledujúca tabuľka.

<b>Tab. 35 Príjmy obce z podielových daní a poplatkov od 2002 do 2006 (v tis. Sk).</b>					
<b>Ukazovateľ/Rok</b>	<b>2002</b>	<b>2003</b>	<b>2004</b>	<b>2005</b>	<b>2006</b>
<b>Podielové dane</b>	755	779	906	2117	2457
<b>Miestne poplatky</b>	325	283	267	378	500
OcÚ Malé Hoste					

S výkonom svojich samosprávnych funkcií súvisí aj zabezpečovanie komunálnych služieb v obci. Nasledujúca tabuľka prezentuje výdavky obce Malé Hoste na zabezpečenie týchto služieb. Najväčší podiel výdavkov pripadal na verejné osvetlenie a údržbu miestnych komunikácií.

<b>Tab. 36 Výdavky obce na zabezpečenie komunálnych služieb 2001 do 2005</b>					
<b>Ukazovateľ/Rok</b>	<b>2002</b>	<b>2003</b>	<b>2004</b>	<b>2005</b>	<b>2006</b>
<b>Úprava verejných priestranstiev</b>	3	20	17	27	20
<b>Údržba miestnych komunikácií</b>	238	21	27	18	24
<b>Cintorínske služby</b>	9	12	8	53	1
<b>Verejné osvetlenie</b>	80	256	88	27	65
OcÚ Malé Hoste					

Nasledujúca tabuľka prezentuje príslušnosť obyvateľov k jednotlivým úradom špecializovanej štátnej správy.

<b>Tab. 37 Príslušnosť k obyvateľov k úradom ŠSS</b>	
Sídlo matričného úradu	Zlatníky
Sídlo pracoviska daňového úradu	Bánovce nad Bebravou
Sídlo pracoviska Obvodného oddelenia policajného zboru	Bánovce nad Bebravou
Sídlo Okresného súdu	Bánovce nad Bebravou
Sídlo Okresného riaditeľstva Hasičského a záchranného zboru	Bánovce nad Bebravou
Sídlo pracoviska obvodného úradu	Bánovce nad Bebravou
Sídlo Územnej vojenskej správy	Trenčín
Sídlo územného Úradu práce, sociálnych vecí a rodiny	Partizánske
Sídlo Obvodného úradu životného prostredia	Bánovce nad Bebravou
ŠÚ SR	





### **3 VÍZIA OBCE MALÉ HOSTE**

**Obec Malé Hoste je obcou s vybudovanou infraštruktúrou vrátane komplexného zabezpečenia ponuky obchodov a služieb nielen pre vlastných obyvateľov, ale aj návštevníkov obce.**

**Je tu dostatok pracovných príležitostí, podmienky pre rozvíjanie podnikania sú vhodné a podporné – rozvíja sa oblasť poľnohospodárstva a hlavne cestovného ruchu. Miesto rekreácie a oddychu pre obyvateľov poskytuje vytvorená ponuka služieb s vybudovanou infraštruktúrou CR, ako aj vytvorené trasy a turistické chodníky v okolí obce.**

**Obyvatelia majú vytvorené dostatočné možnosti na realizáciu voľno časových aktivít. V obci sú zrekonštruované ihriská, kultúrny dom s multifunkčným využitím a možnosti kultúrno-spoločenského a športového využitia sú v obci na vysokej úrovni.**

**Zabezpečená je aj starostlivosť o starých a nevládných v zriadenom domove dôchodcov v obci s komplexnou opatrovateľskou službou.**

**Pýchou obce je vybudovaná oddychová zóna s množstvom verejnej zelene, ktorá dotvára život a efekt kvality života v ekologicky čistom prostredí.**

**Počet obyvateľov obce neklesá, demografický vývoj v obci je priaznivý. Obec vytvára dostatočné podmienky pre individuálnu bytovú výstavbu, čoho výsledkom je, že mladí ľudia neodchádzajú z obce za prácou, majú v obci vhodné podmienky pre svoj život a obec sa stáva vyhľadávaným miestom života nových obyvateľov.**

**Záujem o dianie v obci a jej rozvoj neustále stúpa a to hlavne v radoch mladej a strednej generácie, ktorá sa stáva hybnou silou rozvoja obce. Komunikácia s vedením obce prináša svoje ovocie a spoločnými aktivitami prispievajú k neustálemu zvyšovaniu kvality života v obci charakteristickej nielen svojou pozíciou na hlavnej ceste, ale aj vytvorenou ponukou v oblasti obchodu a služieb, ktorú dokáže vhodným spôsobom aj prezentovať a ponúkať.**





## **4 PRIORITNÉ ROZVOJOVÉ OBLASTI OBCE**

Strategický plán hospodárskeho a sociálneho rozvoja obce pre uvažované obdobie predstavuje rozsiahly komplex analýz a opatrení. V každom období niektoré opatrenia podmieňujú realizovanie iných. Niektoré sa musia považovať za dôležitejšie pre havarijný stav predmetnej veci, niektoré sú ešte prednostnejšie z hľadiska potrieb a záujmu tej alebo onej skupiny obyvateľov. Limitujúci faktor – dostatok finančných prostriedkov nemôže byť dôvodom pre neurčenie strategického cieľa. Už tým že je definovaný napomôže smerovaniu rozvoja. Spracovatelia vychádzajú z prieskumu a analýzy existujúceho stavu, pri zachovaní princípov všeobecného konsenzu a vzájomnej vyváženosti, považujú za prioritné rozvojové oblasti nasledovné:

### **1. Hospodárstvo a vedecko-technický rozvoj**

Priority v oblasti rozvoja hospodárstva a vedecko-technického rozvoja spadajú predovšetkým do vytvárania pozitívnych predpokladov na rozvoj podnikateľských aktivít. Ide o vymedzenie priemyselných zón v obci, príprava pozemkov a zabezpečenie technickej infraštruktúry. V prípade existujúcich priemyselných zón ide hlavne o rekonštrukciu zóny s ohľadom na vytvorenie podmienok jej patričného rozšírenia.

### **2. Technická infraštruktúra**

Rozvoj a udržiavanie technickej infraštruktúry je nevyhnutné z hľadiska prílevu investícií v oblasti priemyslu a rozvoja cestovného ruchu, ako aj udržania požadovanej životnej úrovne obyvateľstva. Ide hlavne o zabezpečenie infraštruktúry do oblastí, ktoré sú potenciálne najvhodnejšie na rozvoj cestovného ruchu.

### **3. Životné prostredie**

Trvalo udržiavané životné prostredie je významným ukazovateľom kvality života. Dlhodobé udržiavanie, ale aj skvalitňovanie prírodného prostredia, je spoločným cieľom všetkých obyvateľov obce. Monitorovaná kvalita vody a ovzdušia. Optimalizácia nakladania s odpadmi. Informovanosť obyvateľov o životnom prostredí. Propagácia chránených území.

### **4. Sociálna oblasť a zdravotníctvo**

Pokračujúci trend rastu podielu seniorov na počte obyvateľov musí byť sprevádzaný podmienkami, ktoré umožnia dôstojnejšie prežitie zbytku života. Veková skladba obyvateľov je sprevádzaná väčším výskytom špecifických chorôb.

### **5. Školstvo a šport**

Vytváranie podmienok na mimoškolské vzdelávanie. Údržba a skvalitnenie vybudovanie nového športového areálu ako aj príľahlých ihrísk.

### **6. Kultúra**

Trvalé pôsobenie na kultúrne povedomie obyvateľov širokou paletou kultúrnych aktivít organizovaných externými subjektami ale aj miestnymi kultúrnymi spolkami. Existencia dôstojných priestorov pre kultúrne aktivity je prvoradá povinnosť obce. Priebežná a kreatívna propagácia podujatí má vplyv na imidž obce a tým aj na cestovný ruch. Kultúrne tradície budú šírené aj prostredníctvom cezhraničnej spolupráce.

### **7. Cestovný ruch a public relation**

V rámci rozvoja cestovného ruchu je potrebné spracovať koncepciu regionálnej spolupráce s okolitými turistickými lokalitami a domácimi a zahraničnými cestovnými kancelárkami. Nevyhnutnou je taktiež propagácia obce a to najmä prostredníctvom www - stránky.



## 5 SWOT ANALÝZY

Nasledujúca SWOT analýzy sa zameriavajú na silné, slabé stránky, príležitosti a riziká prioritných rozvojových oblastí. Na ich základe budú formulované hlavné rozvojové ciele.

- 5.1 Hospodárstvo a vedecko-technický rozvoj.
- 5.2 Technická infraštruktúra.
- 5.3 Životné prostredie.
- 5.4 Sociálna oblasť a zdravotníctvo.
- 5.5 Školstvo a šport.
- 5.6 Kultúra.
- 5.7 Cestovný ruch a public relations.

### Analýza SWOT

Analýza SWOT pomôže zamerať pozornosť na kľúčové oblasti vo vnútri obce. Využitá bude hlavne pri budovaní jej silných stránok, odstraňovaní slabých stránok alebo ich akceptovaní (pokiaľ ich nie je možné odstrániť), využívaní príležitostí a vyrovnaní sa s rizikami vonkajšieho prostredia. SWOT analýza bude základným dokumentom a východiskom pre tvorbu stratégie obce a strategického plánovania.

Analýza silných a slabých stránok sleduje súčasný stav z hľadiska vnútorných faktorov, odhaľuje, čo je v obci pozitívne a negatívne. Silnou stránkou obce sú jej prirodzené dispozície a akákoľvek konkurenčná výhoda. Slabou stránkou je to, čo obci chýba, alebo čo sa robí nedostatočne v porovnaní s inými.

Analýza príležitostí a ohrození sa zameriava na budúci rozvoj obce z hľadiska vonkajších faktorov, určuje možnosti rozvoja a riziká, s ktorými treba rátať. Príležitosťou obce je akýkoľvek pozitívny trend, ktorý môže byť impulzom pre jej ďalší rozvoj v prípade, že sa nájdu zdroje na jeho realizáciu a bude oň záujem. Ohrozením obce sú akékoľvek nevýhodné trendy alebo smery vývoja na úrovni miestnej ale aj regionálnej, národnej či celosvetovej, ktoré ju v negatívnom smere ovplyvňujú.

Syntéza výsledkov analýzy SWOT porovná vonkajšie hrozby a príležitosti s vnútornými silnými a slabými stránkami. Ich kombináciou a prienikom vznikne stratégia ako vyvažujúci faktor, ktorý uvedie obec do súladu s jej okolím. Vzhľadom na rozdielny význam a váhu jednotlivých analyzovaných položiek bude mať obec k dispozícii rozličné varianty stratégie:

- 1.Stratégia SO - najatraktívnejší strategický variant. Obec si ju zvolí ak, prevažujú sily nad slabosťami a príležitosti nad hrozbami. Odporúča sa ofenzívna stratégia z pozície sily.
- 2.Stratégia ST - stratégia silnej obce, ktorá sa nachádza v nepriaznivom prostredí. Odporúča sa defenzívna stratégia, ktorou si obec chráni už vydanú pozíciu.
- 3.Stratégia WO - túto stratégiu si volí, ak prevažujú slabosti nad silami, nachádza sa však v atraktívnom prostredí. Aby obec využila naskytujúce sa príležitosti, na ktorých zvládnutie nemá dostatok vnútorných schopností, snaží sa postupne posilňovať svoju pozíciu a odstrániť nedostatky.
- 4.Stratégia WT - vhodná pre obec, ktorá je slabá a navyše sa nachádza v neatraktívnom prírodnom a sociálno-ekonomickom prostredí.



## 5.1 HOSPODÁRSTVO A VEDECKO-TECHNICKÝ ROZVOJ

Silné stránky	Slabé stránky
<ul style="list-style-type: none"> <li>- existencia predajne zmiešaného tovaru,</li> <li>- rýchla dostupnosť krajského mesta Trenčín,</li> <li>- vysoký podiel obyvateľstva v produktívnom veku,</li> <li>- rozvinuté lesné hospodárstvo,</li> <li>- výhodná geografická poloha obce v blízkosti okresného mesta Bánovce nad Bebravou,</li> <li>- dostatok pracovnej sily, ktoré sú k dispozícii pre priemyselne zamerané podniky,</li> </ul>	<ul style="list-style-type: none"> <li>- absencia priemyselnej zóny obce,</li> <li>- nízky rozpočet obce nedovoľuje v dostatočnej miere podporovať podnikateľské aktivity obyvateľstva,</li> <li>- absencia stravovacích kapacít,</li> <li>- absencia atraktivít cestovného ruchu,</li> <li>- absencia ubytovacích kapacít,</li> <li>- nevyriešené vlastnícke vzťahy k pozemkom a stavbám, ktoré sa môžu stať prekážkou pri rozvoji podnikateľských aktivít,</li> <li>- nedostatok investičného kapitálu z vlastných zdrojov,</li> <li>- vysoká finančná zaťaženosť a administratívne bariéry obmedzujúce rozvoj podnikania,</li> <li>- nedostatočné využitie existujúcich výrobných kapacít,</li> <li>- nedostatočná miera tvorby finančných zdrojov u fyzických osôb, ktorá zabraňuje rozvoju podnikateľských aktivít,</li> <li>- Nedostatok plôch pre budovanie priemyselných zón,</li> <li>- Absencia firiem s majetkovou účasťou obce,</li> <li>- nevyhovujúce pokrytie signálom mobilných operátorov,</li> <li>- Nedostatočne rozvinutá technická infraštruktúra bráni rozvoju podnikateľských aktivít,</li> <li>- nedostatočná podpora poľnohospodárskych podnikov,</li> <li>- nedostatočná miera tvorby finančných zdrojov na nákup a inštaláciu moderných efektívnych výrobných technológií,</li> </ul>
Príležitosti	Ohrozenia
<ul style="list-style-type: none"> <li>- maximálna podpora podnikateľov a vytváranie vhodných podnikateľských podmienok,</li> <li>- rozvoj technickej infraštruktúry,</li> <li>- podpora rozvojových investícií,</li> <li>- vytvorenie nových pracovných miest najmä v malom a strednom podnikaní a službách,</li> <li>- rozvoj informačných technológií – lepší prístup k informáciám,</li> <li>- zlepšenie prístupu malých a stredných podnikateľov k financiám,</li> <li>- možnosť vstupu zahraničných investorov do existujúcej infraštruktúry v priemysle,</li> <li>- možnosť získania finančných prostriedkov z fondov EU,</li> <li>- rozvoj environmentálne vhodných technológií,</li> <li>- zahraničné investície,</li> <li>- dostatok ľudských zdrojov s dostatočnými skúsenosťami v oblasti poľnohospodárstva,</li> <li>- existencia vhodných podmienok na rozvoj poľnohospodárstva,</li> <li>- spájanie pravidelných, tradičných kultúrnych aktivít s podnikateľskými aktivitami, resp. organizovanie kultúrnych aktivít pre podnikateľské účely (poznávací a kultúrny turistika),</li> <li>- zlepšenie vzdelanostnej úrovne obyvateľstva môže byť hybnou silou rozvoja podnikateľských aktivít,</li> </ul>	<ul style="list-style-type: none"> <li>- pomalá výstavba, modernizácia a rekonštrukcia technickej infraštruktúry,</li> <li>- administratívne opatrenia obmedzujúce plnohodnotný rozvoj cestovného ruchu,</li> <li>- veľká administratívna náročnosť pre získanie financií zo štátnych dotácií a z fondov EU,</li> <li>- nedostatok investičného kapitálu,</li> <li>- neochota obyvateľov uskutočňovať podnikateľské aktivity,</li> <li>- neochota obyvateľov investovať do ďalšieho vzdelávania,</li> </ul>

## 5.2 TECHNICKÁ INFRAŠTRUKTÚRA

Silné stránky	Slabé stránky
<ul style="list-style-type: none"> <li>- vybudovaná dažďová kanalizácia na 60 %,</li> <li>- existencia cintorína,</li> <li>- existencia domu smútku,</li> <li>- rozvodná sieť plynu – 100 %,</li> <li>- dobré prepojenie obecnej komunikácie na hlavnú cestnú sieť,</li> <li>- z funkčného hľadiska veľmi vyhovujúci systém</li> </ul>	<ul style="list-style-type: none"> <li>- Slabé pokrytie signálom mobilných operátorov Orange – 60%, T-mobile 45%,</li> <li>- Neexistencia vlastných zdrojov pitnej vody potenciálne použiteľných na napojenie verejného vodovodu,</li> <li>- Absencia rozvodnej siete pitnej vody,</li> <li>- Absencia splaškovej kanalizačnej siete,</li> <li>- Neexistencia ČOV,</li> </ul>



<ul style="list-style-type: none"> <li>- regionálnej autobusovej dopravy,</li> <li>- existencia verejného rozhlasu,</li> <li>- vybudovaná sieť na rozvod elektrickej energie,</li> <li>- úroveň dobudovania nadradenej dopravnej infraštruktúry ako súčasť európskej dopravnej infraštruktúry,</li> <li>- hustota existujúcej infraštruktúry cestnej dopravy,</li> <li>- v blízkosti regiónu nachádzajúce sa križovanie multimodálnych európskych koridorov smer západ-východ a sever-juh, ktoré spájajú hlavné sídelno-hospodárske ťažiská SR a napájajú ich na európsky dopravný systém,</li> <li>- postupne zavádzané služby eGovernmentu a elektronizácia služieb štátnej správy a samosprávy</li> <li>- dobrá vybavenosť a výkonnosť technologickej IK infraštruktúry v obecnom úrade,</li> <li>- široká sieť pamäťových a fondových inštitúcií a dostupnými, rozsiahlymi a hodnotnými zdrojmi pre kvalitný digitálny obsah a e-služby,</li> <li>- relatívne vysoká penetrácia širokopásmového pripojenia,</li> <li>-</li> </ul>	<ul style="list-style-type: none"> <li>- Nedostatočné pokrytie signálom bezdrôtového internetu,</li> <li>- Nedostatok parkovacích miest pred domom kultúry a oddychovými zónami,</li> <li>- absencia verejného Internetu,</li> <li>- absencia verejného prístupového bodu,</li> <li>- zlý technický stav miestnych komunikácií, ktoré sú vplyvom poveternostných podmienok v značnom štádiu zvetrania,</li> <li>- absencia chodníkov popri väčšine komunikácií vo vlastníctve obce,</li> <li>- nedostatok regionálneho digitálneho obsahu a nízke konkurenčné prostredie z dôvodu vysokej ceny za PC , nízkej výkonnosti e-služieb ,</li> <li>- nedostatočná úroveň optimalizácie procesov a štandardizácie dokumentov vo verejnej správe,</li> <li>- absencia koncepčného a systematického formovania právneho rámca podpory aplikácie IT v procesoch výkonu činností verejnej správy,</li> <li>- nízky podiel e-služieb verejnej správy s vyššou pridanou hodnotou a nízka efektívnosť ostatných služieb verejnej správy,</li> <li>- nízka efektívnosť, bezpečnosť a interoperabilita ISVS</li> <li>- nízka vybavenosť a výkonnosť technologickej IK infraštruktúry samosprávy</li> <li>- nedostupný kvalitný digitálny obsah</li> <li>- fyzicky nedostupný internet v území s nízkou hustotou osídlenia, alebo málo atraktívny pre používateľov,</li> <li>- pomaly zavádzané základné služby eGovernmentu a nízka efektívnosť ostatných elektronizovaných verejných služieb, ktoré väčšinou iba kopírujú papierové služby,</li> <li>- pomaly rastúca penetrácia širokopásmového pripojenia,</li> <li>- nevyhovujúci technický a kvalitatívny stav dopravnej infraštruktúry,</li> <li>- nedostatočne rozvinutý integrovaný dopravný systém (IDS)</li> <li>- nízky podiel ciest vyšších tried na celkovej dĺžke ciest v regióne,</li> <li>- nedobudovaná sieť rýchlostných ciest,</li> <li>- prudký nárast individuálneho motorizmu,</li> <li>- absencia integrovaných dopravných systémov,</li> </ul>
<p><b>Príležitosti</b></p>	<p><b>Ohrozenia</b></p>
<ul style="list-style-type: none"> <li>- výstavba verejného vodovodu,</li> <li>- výstavba splaškovej kanalizácie,</li> <li>- výstavba ČOV alebo prečerpávacej stanice,</li> <li>- vybudovanie miestneho bezdrôtového rozhlasu,</li> <li>- rekonštrukcia mostov a lávok,</li> <li>- rekonštrukcia miestnych komunikácií,</li> <li>- dobudovanie chodníkov popri miestnych komunikáciách,</li> <li>- rekonštrukcia verejného osvetlenia a jeho rozšírenie na neosvetlené časti obce,</li> <li>- možnosť získania finančných prostriedkov z fondov EÚ,</li> <li>- využitie významnej geografickej polohy územia z hľadiska prechádzajúcich dopravných koridorov,</li> <li>- zvýšenie počítačovej gramotnosti,</li> <li>- zníženie cien využívania Internetu,</li> <li>- rozvoj ďalších telekomunikačných služieb v konkurenčnom prostredí,</li> <li>- existujúca infraštruktúra pre rozvoj priemyselných zón v obci,</li> <li>- zlepšenie dopravnej dostupnosti železničnou dopravou,</li> <li>- zrovnoprávnenie papierovej a elektronickej komunikácie medzi verejnou správou, občanmi a podnikateľmi,</li> <li>- vytváranie a sprístupňovanie verejného digitálneho obsahu,</li> <li>- zrušenie princípu miestnej kompetencie pri vydávaní dokumentov a poskytovaní služieb verejnou správou,</li> <li>- e-government je príležitosťou prelomovú modernizáciu interných administratívno-správnych procedúr, zlepšenie</li> </ul>	<ul style="list-style-type: none"> <li>- malá miera podpory miest a obcí zo strany štátu,</li> <li>- zhoršujúci sa stav obecných stavieb a komunikácií,</li> <li>- absencia chodníkov popri miestnych cestných komunikáciách,</li> <li>- nevýhodné podmienky čerpania prostriedkov z EÚ fondov,</li> <li>- nevýhodné podmienky čerpania úverových zdrojov z komerčných bánk,</li> <li>- znižovanie konkurencieschopnosti železničnej dopravy, pokles rozsahu prepravy na železnici a zvyšovanie negatívnych účinkov dopravy na životné prostredie,</li> <li>- zvyšujúce sa náklady na údržbu a opravy cestnej infraštruktúry,</li> <li>- oneskorená výstavba a modernizácia cestnej siete,</li> <li>- zníženie dopravnej dostupnosti a s tým spojené zníženie atraktívnosti územia pre investorov,</li> <li>- zvyšujúca sa nehodovosť na ceste I. triedy E572 z dôvodu prekračovania prípustnej intenzity,</li> <li>- zhoršenie dopravnej obsluhy,</li> <li>- spomalenie hospodárskeho rastu,</li> <li>- narastanie environmentálneho zaťaženia,</li> <li>- trvalý presun cestujúcich z verejnej osobnej dopravy na individuálnu dopravu,</li> <li>- nedostatočná kvalita právneho rámca výkonu činností verejnej správy,</li> <li>- zvyšovanie komunikačnej a administratívnej náročnosti výkonu činností verejnej správy vo vzťahu k</li> </ul>



<ul style="list-style-type: none"> <li>- imidžu VS, ako aj zvýšenie podielu a záujmu verejnosti na správe vecí verejných,</li> <li>- vytváranie kvalitného a dostupného verejného digitálneho obsahu stimulujúceho dopyt po e-službách a širokopásmovom pripojení,</li> <li>- rastúca penetrácia širokopásmového pripojenia</li> </ul>	<ul style="list-style-type: none"> <li>- externému, ako aj internému prostrediu,</li> <li>- digital divide, zvyšovanie disparít medzi územiaми alebo sociálnymi skupinami vo využívaní IKT,</li> <li>- nízka digitálna gramotnosť a zručnosť používateľov IKT a nedostatočný dopyt po elektronických službách,</li> <li>- rozvoj digitálnej kriminality, narušanie súkromia, výchovy a ochrany osobných údajov</li> </ul>
--	---

### 5.3 ŽIVOTNÉ PROSTREDIE

<b>Silné stránky</b>	<b>Slabé stránky</b>
<ul style="list-style-type: none"> <li>- Kompletná plynofikácia obce,</li> <li>- kvalitná legislatíva pre nakladanie s KO a DSO,</li> <li>- zabezpečený odvoz TKO,</li> <li>- existencia separovaného zberu,</li> <li>- rozpracovaná dažďová kanalizácie na 60%,</li> </ul>	<ul style="list-style-type: none"> <li>- absencia obecného kompostoviska,</li> <li>- absencia zberného dvora pre separovaný zber,</li> <li>- narastanie individuálnej automobilovej a motocyklovej dopravy,</li> <li>- absencia vodovodnej siete,</li> <li>- absencia kanalizačnej siete s ČOV,</li> <li>- nedostatok technických kapacít zberu, dopravy, triedenia, zhodnocovania a likvidácie odpadov,</li> <li>- sídlo ekologicky záťažových prevádzok alokovaných v Trenčianskom kraji – Elektráreň Nováky, Novácke chemické závody, atď.,</li> <li>- v širšom okolí prítomné výrobné prevádzky spôsobujúce nadmernú produkciu polietavých častíc prachu,</li> <li>- prítomnosť medzinárodnej cesty s nadmernou produkciou exhalátov a v zimných mesiacoch aj prachu z posypových materiálov,</li> <li>- nízka miera vynútiteľnosti práva v oblasti ŽP,</li> <li>- nedostatočná informovanosť obyvateľstva o stave ŽP,</li> <li>- kyslé dažde znehodnocujúce lesný porast v okolí,</li> <li>- nadmerné využívanie umelých hnojív spôsobujúce acidifikáciu pôdy,</li> <li>- existencia čiernych skládok,</li> <li>- absencia oddychovej zóny pre obyvateľov,</li> </ul>
<b>Príležitosti</b>	<b>Ohrozenia</b>
<ul style="list-style-type: none"> <li>- výstavba verejného vodovodu,</li> <li>- výstavba splaškovej kanalizačnej siete,</li> <li>- zabezpečiť efektívny separovaný zber v celej obci,</li> <li>- rekonštrukcia miestnych komunikácií,</li> <li>- výstavba ČOV,</li> <li>- vybudovanie miestnej kanalizácie,</li> <li>- zmena palivovej základne,</li> <li>- úprava verejných plôch,</li> <li>- možnosti materiálového, resp. energetického využitia odpadov pri rešpektovaní duálnych vlastností odpadov,</li> <li>- dôsledné plnenie kvalitne stanovených cieľov v oblasti odpadového hospodárstva,</li> <li>- výstavba chodníkov popri miestnych komunikáciách,</li> <li>- odstránenie zdrojov znečistenia povrchových a podzemných vôd ohrozujúcich zdroje pitnej vody,</li> <li>- zvýšiť právne vedomie obyvateľstva vo sfére životného prostredia,</li> <li>- výstavba oddychovej zóny v širšom centre obce,</li> <li>- výstavba športovo – rekreačného areálu v obci,</li> <li>- rozvoj ekologického poľnohospodárstva a ekologizácia priemyselnej výroby,</li> <li>- obnoviteľné zdroje energie – geotermálna energia, energia biomasy, veterná energia,</li> <li>- možnosti získania finančných prostriedkov z fondov EÚ,</li> <li>- dodržiavanie noriem EÚ v oblasti produkcie znečisťujúcich látok v priemysle,</li> </ul>	<ul style="list-style-type: none"> <li>- zhoršujúci sa stav životného prostredia v dôsledku nadmernej hospodárskej činnosti v ostatných častiach kraja,</li> <li>- zhoršujúci sa stav životného prostredia v dôsledku nadmerného využívania fosílnych palív domácnosťami.</li> <li>- ohrozená kvalita pitných a povrchových vôd,</li> <li>- zhoršenie zdravotného stavu obyvateľstva,</li> <li>- znečistenie ovzdušia veľkými zdrojmi znečistenia,</li> <li>- dopady na zdravotný stav obyvateľov,</li> <li>- zníženie biodiverzity,</li> <li>- pretrvávajúce vykurovanie hlavne tuhými palivami,</li> <li>- nárast množstva vyvázaných odpadov,</li> <li>- nízka disciplína pri nakladaní s odpadmi,</li> <li>- neriešenie problému existencie „čiernych“ skládok,</li> </ul>



## 5.4 SOCIÁLNA OBLASŤ A ZDRAVOTNÍCTVO

Silné stránky	Slabé stránky
<ul style="list-style-type: none"> <li>- Zabezpečenie opatrovateľskej služby,</li> <li>- rozvinutá sieť sociálnych zariadení a služieb v priľahlých sídlach,</li> <li>- zlepšovanie právneho a inštitucionálneho rámca sociálnej inklúzie</li> <li>- zavádzanie podporných opatrení pre rodiny s deťmi</li> <li>- zvyšujúce sa povedomie zamestnávateľov pri vytváraní rodine priateľského prostredia a tradícia súťaže „Zamestnávateľ ústretový k rodine“ a Audit „Rodina a práca“</li> <li>- vysoká solidarita a podpora v rámci rodín v súvislosti so starostlivosťou o deti a odkázané osoby</li> <li>- realizované reformy, vrátane inštitucionálnych a fiškálnych v oblasti sociálnej inklúzie, fiškálna decentralizácia</li> <li>- dôraz na princíp subsidiarity</li> <li>- zvyšovanie adresnosti, efektívnosti a dostupnosti opatrení sociálnej inklúzie</li> <li>- dôraz na kvalitu a profesijné zabezpečenie</li> <li>- novokoncipovaný systém ochrany detí</li> <li>- fiškálna decentralizácia</li> <li>- kvalitné neštátne subjekty pôsobiace v niektorých oblastiach sociálnej sféry</li> </ul>	<ul style="list-style-type: none"> <li>- absencia domova dôchodcov,</li> <li>- absencia domu sociálnych služieb,</li> <li>- absencia oddychovej zóny pre seniorov a ostatné vekové kategórie,</li> <li>- absencia ordinácie praktického lekára,</li> <li>- ekonomická situácia obyvateľstva zabraňuje častokrát potrebnú návštevu ordinácie praktického a následne špecializovaného lekára,</li> <li>- nedostatok finančných prostriedkov na rozvoj sociálnych služieb,</li> <li>- nedostatok priestorov na zriadenie domova sociálnych služieb,</li> <li>- zdravotný stav obyvateľstva,</li> <li>- pretrvávajúce tradičné spádové oblasti dochádzky za prácou</li> <li>- nízka úroveň priestorovej mobility za prácou všeobecne a nízky rozsah medziokresnej a medzikrajskej dochádzky za prácou.</li> <li>- absencia systému podporných poradenských a informačných služieb pre potreby pracovnej mobility (mobilitný servis)</li> <li>- prehlbovanie dlhodobej nezamestnanosti</li> <li>- absencia širšej podpory vzdelávania a zamestnávania osôb vzdialených od trhu práce dlhšie obdobie z dôvodu starostlivosti o dieťa alebo o ďalšieho člena rodiny, príslušnosti k marginalizovanej alebo vylúčenej skupine populácie</li> <li>- nízka dostupnosť a úzka variabilita sociálnych služieb a výkonu iných opatrení</li> <li>- pomalé zavádzanie nových opatrení a nových typov sociálnych služieb do praxe a nízka udržateľnosť výsledkov</li> <li>- nedostatok aktivít zameraných na podporu začleňovania niektorých znevýhodnených skupín do spoločnosti a znižovanie rizík sociálno-patologických javov</li> <li>- nedostatočne zabezpečená kontinuita sociálnej a zdravotnej starostlivosti pri dlhodobej odkázanosti na pomoc inej osoby a nedostatok služieb dlhodobej starostlivosti</li> <li>- nedostatočné využívanie viaczdrojového financovania</li> <li>- slabá kooperácia aktérov (štát, samospráva, zamestnávateľia)</li> <li>- nedostatočná úroveň identifikovania potrieb rozvoja ľudských zdrojov</li> </ul>
<b>Príležitosti</b>	<b>Ohrozenia</b>
<ul style="list-style-type: none"> <li>- možnosť použitia 2% daní daňových subjektov na prioritné potreby zdravotníctva,</li> <li>- zabezpečenie detskej lekárky aspoň 1 x týždenne do obce,</li> <li>- rozšírenie opatrovateľskej služby,</li> <li>- zlepšenie štandardu zdravotníckych zariadení v dostupných zariadeniach,</li> <li>- zakladanie mimovládnych neziskových organizácií poskytujúcich všeobecne prospešné služby,</li> <li>- zlepšujúca sa infraštruktúra a lepšie prepojenie trhov práce na susediace trhy práce,</li> <li>- odbúranie rodových stereotypov pri voľbe povolania a v prístupe k zamestnaniu,</li> <li>- rozšírenie aktívnych opatrení na trhu práce na podporu vzdelávania a prípravy pre trh práce a na podporu zamestnávania v atypických formách pracovných vzťahov, najmä pre rodičov počas materskej dovolenky a rodičovskej dovolenky,</li> </ul>	<ul style="list-style-type: none"> <li>- rast počtu obyvateľov v seniorskej kategórii,</li> <li>- zhoršujúca sa sociálna situácia niektorých skupín obyvateľstva,</li> <li>- zhoršovanie zdravotného stavu stredného veku,</li> <li>- rast počtu srdcovo-cievnych chorôb,</li> <li>- rast nádorových ochorení tráviaceho traktu,</li> <li>- vysoký výskyt alergických ochorení,</li> <li>- pokles výdavkov na preventívnu zdravotnú starostlivosť,</li> <li>- pretrvávajúce stereotypy v mobilitnom správaní sa pracovnej sily,</li> <li>- nízky dopyt po práci v prihraničných oblastiach,</li> <li>- nízky záujem zamestnávateľov o prijímanie uchádzačov o zamestnanie na podporované pracovné miesta,</li> <li>- nedostatočný záujem zamestnávateľov o udržateľnosť vytvorených pracovných miest,</li> <li>- prehlbovanie chudoby u niektorých skupín populácie a</li> </ul>





<ul style="list-style-type: none"> <li>- podpora rozvoja sociálnych služieb, a iných opatrení, projektov a programov na podporu sociálneho začleňovania ohrozených skupín podľa ich špecifických potrieb,</li> <li>- dôrazné uplatňovanie princípu subsidiarity,</li> <li>- lepšie podmienky na zladovanie prac. a rodinných povinností,</li> <li>- začleňovanie do širšieho priestoru a vyrovnávanie európskych štandardov,</li> <li>- zvýšenie vzdelanostnej a kvalifikačnej úrovne ľudských zdrojov zodpovedajúcej dopytu na trhu práce a znalostnej ekonomike,</li> <li>- Príprava ľudských zdrojov pre potreby globalizovanej ekonomiky a spoločnosti,</li> <li>- možnosti získania finančných prostriedkov z fondov EU,</li> </ul>	<ul style="list-style-type: none"> <li>- reprodukcia chudoby,</li> <li>- zvyšujúci sa počet klientov odkázaných na pomoc iných nesystematickou preventívnou prácou v prirodzenom rodinnom a otvorenom prostredí,</li> <li>- zvyšujúce sa finančné náklady na sociálne služby a iné opatrenia pretrvávajúcim poskytovaním tradičných foriem pomoci a služieb pobytového charakteru a riziko znižovania kvality života občanov finančnou náročnosťou sociálnych služieb pre klienta,</li> <li>- pretrvávajúce stereotypy pri vykonávaní správy v oblasti sociálnych vecí,</li> <li>- neadresnosť a absencia individuálneho prístupu ku klientovi,</li> <li>- klesanie kvality poskytovaných služieb a vykonávaných opatrení v dôsledku absencie systému prehlbovania kvalifikácie a ich celková nedostupnosť,</li> <li>- nepriaznivý demografický vývoj,</li> </ul>
--	---

## 5.5 ŠKOLSTVO A ŠPORT

<b>Silné stránky</b>	<b>Slabé stránky</b>
<ul style="list-style-type: none"> <li>- existencia poľovníckych revírov,</li> <li>- existencia turistických trás,</li> <li>- pozitívny vzťah obyvateľov k športu,</li> </ul>	<ul style="list-style-type: none"> <li>- Nedostatok športových ihrísk v obci,</li> <li>- Nedostatočná internetizácia v obci,</li> <li>- nesytemová reforma vzdelávacej sústavy,</li> <li>- absencia športovo-rekreačnej zóny obce,</li> <li>- nedostatočná starostlivosť o starších občanov,</li> </ul>
<b>Príležitosti</b>	<b>Ohrozenia</b>
<ul style="list-style-type: none"> <li>- výstavba viacúčelového ihriska,</li> <li>- výstavba tenisového kurtu,</li> <li>- výstavba detského ihriska,</li> <li>- výstavba oddychovej a športovej zóny v obci,</li> <li>- zefektívnenie spolupráce s okresným mestom na regionálnej úrovni,</li> <li>- úprava turistických chodníkov,</li> <li>- podpora záujmových krúžkov zo strany obce,</li> <li>- možnosť získania finančných prostriedkov z fondov EU,</li> <li>- vysoký podiel kvalifikovanej pracovnej sily v populácii a rast záujmu podnikateľov o inováciu kvalifikovanosti,</li> <li>- partnerstvá na rozvoj vzdelávania na regionálnej úrovni a možné zlepšenie spolupráce školy a ďalších subjektov v rámci komunity, najmä mládežníckych organizácií,</li> <li>- rozvíjajúci sa systém kariérového poradenstva vytvára predpoklad pre výber profesie v súlade s potrebami trhu práce,</li> <li>- prepojenie stratégie rozvoja regiónov so štruktúrou študijných a učebných odborov,</li> <li>- spolupráca s podnikmi v regióne vrátane zvýšenia prístupu žiakov k moderným strojom a zariadeniam,</li> <li>- partnerstvá na rozvoj vzdelávania na regionálnej úrovni a možné zlepšenie spolupráce školy a ďalších subjektov v rámci komunity, najmä mládežníckych organizácií,</li> <li>- konkurencia škôl a iných inštitúcií v rámci miestnej komunity,</li> <li>- opatrenia štátu zabezpečujúce rovnosť prístupu k vzdelávaniu, integráciu a reintegráciu,</li> <li>- tendencia využívať moderné formy vzdelávania a diverzifikovať príležitosti na celoživotné vzdelávanie,</li> <li>- záujem škôl, vzdelávacích inštitúcií a tretieho sektora o zapojenie do medzinárodnej spolupráce a do výchovno-vzdelávacích programov a projektov,</li> </ul>	<ul style="list-style-type: none"> <li>- vplyv nežiadúcich javov na deti a mládež (závislosti, konzumné kultúry...),</li> <li>- nedostatok finančných prostriedkov na údržbu existujúcich športových objektov,</li> <li>- nedostatočné materiálne zabezpečenie a podpora talentovanej mládeže v jednotlivých druhoch športov,</li> <li>- nárast sociálnej ohrozenosti mládeže,</li> <li>- nedostatok finančných prostriedkov na výstavbu nových športovo-rekreačných objektov,</li> <li>- nevyhovujúca štruktúra kvalifikácie pracovnej sily,</li> <li>- nízka účasť rezortov, samosprávy a sociálnych partnerov na tvorbe obsahu vzdelávania,</li> <li>- pretrvávajúce rigiditu a narastanie izolovanosti systému vzdelávania od potrieb ekonomiky,</li> <li>- deformovaný trh práce, ktorý bude vyžadovať len určitý typ kvalifikácie,</li> <li>- nerealizovanie stratégií, koncepcií a rozvojových impulzov v oblasti formálneho a neformálneho vzdelávania,</li> <li>- deformovaný trh práce, ktorý bude vyžadovať len určitý typ kvalifikácie,</li> <li>- úzky vzťah medzi sociálno-ekonomickou situáciou rodiny a dosiahnutou úrovňou vzdelania detí,</li> <li>- skeptické vnímanie hodnoty štúdia obyvateľstvom,</li> <li>- nízky podiel HDP vynakladaný na vzdelávanie,</li> <li>- slabá reflexia príčin znižovania kvality vzdelávania v pripravovaných zámeroch reforiem,</li> </ul>



## 5.6 KULTÚRA

Silné stránky	Slabé stránky
<ul style="list-style-type: none"> <li>- Existencia obecnej knižnice s 2300 knihami,</li> <li>- Usporiadávané dni obce,</li> <li>- dlhoročná história obce, tradície,</li> <li>- rozvoj a uchovávanie kultúrnych tradícií a folklóru,</li> <li>- dobré kultúrne povedomie obyvateľov,</li> <li>- existencia kultúrneho domu,</li> <li>- existencia speváckej skupiny,</li> <li>- existencia kostola,</li> </ul>	<ul style="list-style-type: none"> <li>- potrebná rekonštrukcia sociálnych zariadení v priestoroch kultúrneho domu,</li> <li>- nedostatok finančných prostriedkov pre činnosť zariadení a pre ich rozvoj,</li> <li>- nerozvinutá kultúrna turistika,</li> <li>- absencia združenia, záujmového krúžku v oblasti kultúry,</li> <li>- nedostatočné materiálne vybavenie na kultúrne a vzdelávacie podujatia,</li> <li>- neexistencia zariadenie propagujúceho tradičné remeslá z okolia obce,</li> </ul>
Príležitosti	Ohrozenia
<ul style="list-style-type: none"> <li>- rekonštrukcia kultúrneho domu,</li> <li>- usporiadávanie Dňa obce,</li> <li>- spracovanie ročného programu kultúrnych podujatí,</li> <li>- usporiadávanie výročných kultúrnych podujatí pri príležitosti prvej zmienky o obci,</li> <li>- každoročné folklórne slávnosti,</li> <li>- lepšia koordinovanosť a propagácia kultúrnych aktivít obce,</li> <li>- výstavba izby folklóru a zvyklostí obce,</li> <li>- výstavba remeselného dvora,</li> <li>- rozvoj sponzorovania kultúry,</li> <li>- obnova zanikajúcich tradícií,</li> <li>- vydanie multimediálnych propagačných materiálov o obci, jej kultúrnom dedičstve a tradícii,</li> <li>- zefektívnenie spolupráce s okolitými obcami na regionálnej úrovni,</li> <li>- možnosť získania finančných prostriedkov z fondov EU,</li> </ul>	<ul style="list-style-type: none"> <li>- nezáujem obyvateľov o rozvoj svojho kultúrneho povedomia,</li> <li>- slabá podpora kultúry zo strany štátu a VUC,</li> <li>- posun priorit mládeže ku konzumnej kultúre,</li> <li>- nedostatok finančných prostriedkov na šírenie miestnej kultúry za hranice katastrálneho územia na obce,</li> </ul>

## 5.7 CESTOVNÝ RUCH A PUBLIC RELATION

Silné stránky	Slabé stránky
<ul style="list-style-type: none"> <li>- bohaté kultúrne dedičstvo,</li> <li>- existencia pohoria Považský Inovec,</li> <li>- prírodné krásy v okolí obce,</li> <li>- početné množstvo turistických chodníkov,</li> <li>- existencia poľovníckeho revíru,</li> <li>- potenciál pre rozvoj cykloturistiky,</li> </ul>	<ul style="list-style-type: none"> <li>- absencia ubytovacích kapacít,</li> <li>- absencia stravovacích kapacít,</li> <li>- absencia atraktivity cestovného ruchu,</li> <li>- málo rozvinutý cestovný ruch,</li> <li>- chýba rekreačné zázemie obce,</li> <li>- nedostatočná propagácia goodwillu a CR obce,</li> <li>- neexistencia www stránky obce,</li> <li>- nedostatočné služby v oblasti cestovného ruchu,</li> <li>- slabá kooperácia s cestovnými kancelárkami,</li> <li>- slabá propagácia tradičných umení a remesiel v obci,</li> <li>- nedostatok športovísk potenciálne využiteľných návštevníkmi obce,</li> </ul>
Príležitosti	Ohrozenia
<ul style="list-style-type: none"> <li>- možnosť rozvoja oddychovej turistiky v okolí,</li> <li>- možnosti rozvoja cykloturistických, jazdeckých a náučných chodníkov,</li> <li>- možnosť rozvíjať agroturistiku,</li> <li>- výstavba ubytovacích kapacít,</li> <li>- výstavba komerčnej infraštruktúry,</li> <li>- vytypovanie lokality na rozvoj rekreačných aktivít,</li> <li>- výstavba rekreačného zariadenia v majetku obce,</li> <li>- výstavba rekreačného príslušenstva pri rekreačnom zariadení,</li> <li>- spracovať multimediálne propagačné materiály obce v rôznych jazykových mutáciách,</li> <li>- zefektívnenie spolupráce s okolitými obcami na regionálnej úrovni,</li> </ul>	<ul style="list-style-type: none"> <li>- prítomnosť prírodných hodnôt výrazne obmedzí rozvoj aktivít cestovného ruchu v obci,</li> <li>- nízka tvorba disponibilných zdrojov ekonomických subjektov zamedzí rozvoj podnikateľských aktivít,</li> <li>- náročné získavanie úverových zdrojov,</li> <li>- neochota ľudí investovať a započat' podnikateľské aktivity v cestovnom ruchu,</li> <li>- zaostávanie obce v rozvoji CR sa nakoniec odrazí v úrovni kvality života jeho obyvateľov,</li> <li>- predstih „konkurenčných obcí“ v oblasti poznávacej turistiky, športovej a pobytovej turistiky,</li> </ul>





- |   |  |
|---|--|
| <ul style="list-style-type: none"><li>- možnosť získania finančných prostriedkov z fondov EU</li><li>- rozvíjať rodinnú rekreáciu,</li><li>- vypracovať projekt obnovy nevyužívaných objektov pre CR,</li></ul> |  |
|---|--|

### **Koordinácia a syntéza výsledkov SWOT**

Zostavenie analýzy SWOT je zložitý proces, ktorý si vyžaduje systematický prístup pri identifikácii a analýze bezprostredných (často i skrytých) vonkajších a vnútorných faktorov. Výstižnosť väčšiny faktorov je zložitá vyjadriť prostredníctvom jednoduchých formulácií. Pri zaradovaní jednotlivých faktorov do základných zložiek SWOT analýzy je potrebné zodpovedne posudzovať ich lokálne a mikroregionálne podmienenú situáciu a relatívny podiel na regionálnom rozvoji. V tomto zmysle ide hlavne o nerovnováhu medzi Malými Hostami a ostatnými obcami v okolí.

Aj napriek vyššie uvedeným obmedzeniam a determinantom je možné konštatovať, že silná stránka obce vychádza hlavne z jej výhodnej alokácie v blízkosti regionálnych centier, ako aj blízkej alokácie hlavných dopravných tepien.

Naopak medzi slabé stránky obce Malé Hoste patrí nepriaznivý demografický vývoj obyvateľstva, nedobudovaný vzdelávací systém zahŕňajúci možnosti vzdelávania v rámci celoživotného vzdelávania, vzhľadom na alokáciu obce, pomerne vysoká miera nezamestnanosti, nízka profesijná mobilita ľudských zdrojov, nesúlad vzdelanostnej štruktúry s potrebami trhu práce. V oblasti podnikateľského sektora ide hlavne o nedostatočne rozvinutý výrobný sektor, a potreba dobudovania službotvorného sektora. V oblasti technickej infraštruktúry ide o potrebu dobudovania inžinierskych sietí v oblasti odpadového hospodárstva, dostavbu a rekonštrukciu cestnej siete, ktorá sa nachádza na niektorých miestach v havarijnom stave.

Ohrozenia obce Malé Hoste vyplývajú z okolitého prostredia, tendencií a skutočností, ktoré nemôže manažment obce ovplyvniť.

### **5.8 PROBLÉMOVÁ ANALÝZA – HLAVNÉ ODVETVOVÉ DISPARITY A VYMEDZENIE CIEĽOVÝCH SKUPÍN SO SÚSTREDENOU PODPOROU OBCE MALÉ HOSTE.**

Identifikácia odvetvových disparít a nadväzujúce vymedzenie cieľových skupín je v súlade so zadaním z vypracovanej analýzy SWOT ako aj analýzy zdrojov obce Malé Hoste. Dôležitým východiskovým rámcom pre vymedzenie cieľových skupín so sústredenou podporou obce Malé Hoste a stanovenie relevantných opatrení, ktoré by mali riešiť existujúce nerovnosti a rozdiely, sú vybrané strategické a koncepčné dokumenty spracované na národnej (NSRR 2007-2013), regionálnej (PHSR TSK) úrovni, ako aj vo vzťahu k štátnym legislatívnym normám zaväzujúcim obec Malé Hoste poskytovať svojim obyvateľom balík verejných služieb.

Na odvetvové (odborové a sektorové) disparity treba pozeráť ako na nerovnosti, neodôvodnené rozdiely, či nezhody medzi potenciálom a jeho súčasným využitím. Ich identifikácia vychádza z porovnania zistených silných a slabých stránok, ktoré sú uvedené vo SWOT analýze. Pôsobenie silných stránok obce Malé Hoste je oslabované negatívnymi vplyvmi jej slabých stránok. Silné stránky sú potenciálom, ktorý je možné využiť pre budúci rozvoj, je ale nutné zlepšiť alebo odstrániť príslušné slabé stránky tak, aby mohli byť silné naplno využité.

Nasledujúci prehľad je uporiadáný práve týmto spôsobom, kedy proti silným stránkam obce sú vždy postavené relevantné slabé stránky, ktoré majú v danom problémovom okruhu opačný vplyv. Vybrané sú práve tie, ktoré z hľadiska budúceho vývoja možno považovať za najzávažnejšie a kde je viacmenej možné predpokladať aspoň dielčie riešenie.



<b>Hospodárstvo a vedecko-technický rozvoj</b>	
<b>Silné stránky</b>	<b>Slabé stránky</b>
<ul style="list-style-type: none"> <li>+ dostatok pracovnej sily, ktoré sú k dispozícii pre priemyselne zamerané podniky,</li> <li>+ rýchla dostupnosť krajského mesta Trenčín,</li> <li>+ vysoký podiel obyvateľstva v produktívnom veku,</li> <li>+ existencia vhodných plôch pre budovanie priemyselných zón,</li> <li>+ výhodná geografická poloha obce v blízkosti okresného a krajského mesta</li> </ul>	<ul style="list-style-type: none"> <li>- nízky rozpočet obce nedovoľuje v dostatočnej miere podporovať podnikateľské aktivity obyvateľstva,</li> <li>- nedostatok investičného kapitálu z vlastných zdrojov,</li> <li>- vysoká finančná záťažnosť a administratívne bariéry obmedzujúce rozvoj podnikania,</li> <li>- nedostatočná miera tvorby finančných zdrojov u fyzických osôb, ktorá zabraňuje rozvoju podnikateľských aktivít,</li> <li>- nedostatočná miera tvorby finančných zdrojov na nákup a inštaláciu moderných efektívnych výrobných technológií,</li> </ul>
<ul style="list-style-type: none"> <li>+ dobré klimatické podmienky na pestovanie teplomilných rastlín,</li> </ul>	<ul style="list-style-type: none"> <li>- nedostatočná podpora poľnohospodárskych podnikov,</li> </ul>

<b>Technická infraštruktúra</b>	
<b>Silné stránky</b>	<b>Slabé stránky</b>
<ul style="list-style-type: none"> <li>+ existencia verejného osvetlenia,</li> <li>+ kompletná plynofikácia obce,</li> <li>+ vybudovaná sieť na rozvod elektrickej energie,</li> </ul>	<ul style="list-style-type: none"> <li>- absencia verejného vodovodu,</li> <li>- nevybudovaná splašková kanalizačná sieť,</li> <li>- nevybudovaná ČOV,</li> <li>- nevyhovujúci stav verejného osvetlenia, potreba dobudovania,</li> <li>- nedostatok finančných prostriedkov na údržbu technickej infraštruktúry,</li> </ul>
<ul style="list-style-type: none"> <li>+ dobré prepojenie obecnej komunikácie na hlavnú cestnú sieť,</li> <li>+ úroveň dobudovania nadradenej dopravnej infraštruktúry ako súčasť európskej dopravnej infraštruktúry,</li> <li>+ hustota existujúcej infraštruktúry cestnej dopravy,</li> <li>+ v blízkosti regiónu nachádzajúce sa križovanie multimodálnych európskych koridorov smer sever-juh, ktorý spája hlavné sídelno-hospodárske ťažiská SR a napája ich na európsky dopravný systém,</li> </ul>	<ul style="list-style-type: none"> <li>- negatívny stav parkovísk pred verejnou infraštruktúrou,</li> <li>- zlý technický stav miestnych komunikácií, ktoré sú vplyvom poveternostných podmienok v značnom štádiu zvetrania,</li> <li>- nevyhovujúci technický a kvalitatívny stav dopravnej infraštruktúry,</li> <li>- nevyhovujúci technický stav ciest II a III. triedy,</li> <li>- prudký nárast individuálneho motorizmu,</li> <li>- zastaralý park verejnej osobnej dopravy,</li> <li>- nevhodná deľba prepravnej práce verejnej osobnej dopravy,</li> <li>- absencia integrovaných dopravných systémov,</li> </ul>

<b>Životné prostredie</b>	
<b>Silné stránky</b>	<b>Slabé stránky</b>
<ul style="list-style-type: none"> <li>+ existencia priestorov pre budovanie oddychových zón,</li> <li>+ relatívne vyhovujúci stav životného prostredia,</li> </ul>	<ul style="list-style-type: none"> <li>- absencia vodovodnej siete,</li> <li>- nevybudovaná splašková kanalizačná sieť s ČOV,</li> <li>- nadmerné využívanie umelých hnojív spôsobujúce acidifikáciu pôdy,</li> <li>- existencia čiernych skládok,</li> <li>- absencia kvalitnej oddychovej zóny pre obyvateľov,</li> </ul>
<ul style="list-style-type: none"> <li>+ zavedený separovaný zber,</li> <li>+ kvalitná legislatíva pre nakladanie s KO a DSO,</li> </ul>	<ul style="list-style-type: none"> <li>- absencia zberného dvora pre separovaný zber,</li> <li>- absencia obecného kompostoviska,</li> <li>- nedostatok technických kapacít zberu, dopravy, triedenia, zhodnocovania a likvidácie odpadov,</li> </ul>
<ul style="list-style-type: none"> <li>+ kompletná plynofikácia obce,</li> <li>+ relatívne vyhovujúci stav ovzdušia,</li> </ul>	<ul style="list-style-type: none"> <li>- narastanie individuálnej automobilovej a motocyklovej dopravy,</li> <li>- v širšom okolí prítomné výrobné prevádzky spôsobujúce nadmernú produkciu polietavých častíc prachu,</li> <li>- využívanie pevných palív pri zásobovaní teplom,</li> <li>- nízka miera vynútiteľnosti práva v oblasti ŽP,</li> <li>- nedostatočná informovanosť obyvateľstva o stave ŽP,</li> <li>- sídlo ekologicky záťažových prevádzok alokovaných</li> </ul>



	v Trnavskom kraji – Elektrárň Jaslovské Bohunice, atď., - kyslé dažde znehodnocujúce lesný porast v okolí,
--	---

**Sociálna oblasť a zdravotníctvo**

Silné stránky	Slabé stránky
<ul style="list-style-type: none"> <li>+ rozvinutá sieť sociálnych zariadení a služieb v príľahlých sídlach,</li> <li>+ vysoký dopyt po sociálnych službách,</li> <li>+ zlepšovanie právneho a inštitucionálneho rámca sociálnej inklúzie,</li> <li>+ realizované reformy, vrátane inštitucionálnych a fiškálnych v oblasti sociálnej inklúzie, fiškálna decentralizácia,</li> <li>+ dôraz na princíp subsidiarity,</li> <li>+ zvyšovanie adresnosti, efektívnosti a dostupnosti opatrení sociálnej inklúzie,</li> <li>+ dôraz na kvalitu a profesijné zabezpečenie,</li> <li>+ novokoncipovaný systém ochrany detí,</li> <li>+ fiškálna decentralizácia,</li> <li>+ kvalitné neštátne subjekty pôsobiace v niektorých oblastiach sociálnej sféry,</li> </ul>	<ul style="list-style-type: none"> <li>- nedostatok finančných prostriedkov na rozvoj sociálnych služieb,</li> <li>- nedostatok priestorov na zriadenie domova sociálnych služieb,</li> <li>- absencia centra pre matky s deťmi,</li> <li>- absencia domu opatrovateľskej služby,</li> <li>- absencia verejného stravovania,</li> <li>- absencia oddychovej zóny pre seniorov a ostatné vekové kategórie,</li> <li>- pretrvávajúce tradičné spádové oblasti dochádzky za prácou,</li> <li>- nízka úroveň priestorovej mobility za prácou všeobecne a nízky rozsah medziokresnej a medzikrajskej dochádzky za prácou,</li> <li>- absencia systému podporných poradenských a informačných služieb pre potreby pracovnej mobility (mobilitný servis),</li> <li>- prehľbovanie dlhodobej nezamestnanosti,</li> <li>- absencia širšej podpory vzdelávania a zamestnávania osôb vzdialených od trhu práce dlhšie obdobie z dôvodu starostlivosti o dieťa alebo o ďalšieho člena rodiny, príslušnosti k marginalizovanej alebo vylúčenej skupine populácie,</li> <li>- nízka dostupnosť a úzka variabilita sociálnych služieb a výkonu iných opatrení,</li> <li>- pomalé zavádzanie nových opatrení a nových typov sociálnych služieb do praxe a nízka udržateľnosť výsledkov,</li> <li>- nedostatok aktivít zameraných na podporu začleňovania niektorých znevýhodnených skupín do spoločnosti a znižovanie rizík sociálno-patologických javov,</li> <li>- nedostatočné využívanie viaczdrojového financovania,</li> <li>- slabá kooperácia aktérov (štát, samospráva, zamestnávateľia),</li> <li>- nedostatočná úroveň identifikovania potrieb rozvoja ľudských zdrojov,</li> </ul>
<ul style="list-style-type: none"> <li>+ zavádzanie podporných opatrení pre rodiny s deťmi,</li> <li>+ vysoká solidarita a podpora v rámci rodín v súvislosti so starostlivosťou o deti a odkázané osoby,</li> </ul>	<ul style="list-style-type: none"> <li>- absencia materského centra v obci,</li> </ul>

**Školstvo a šport**

Silné stránky	Slabé stránky
<ul style="list-style-type: none"> <li>+ záujem obyvateľov o ďalšie vzdelávanie,</li> </ul>	<ul style="list-style-type: none"> <li>- zlý technický stav športovej infraštruktúry,</li> <li>- nesytemová reforma vzdelávacej sústavy,</li> <li>- absencia športovo-rekreačnej zóny obce,</li> <li>- nedostatočná starostlivosť o starších občanov,</li> </ul>
<ul style="list-style-type: none"> <li>+ existencia poľovníckych revírov,</li> <li>+ existencia turistických trás,</li> <li>+ existencia poľovníckeho združenia, záujem obyvateľov o turistické aktivity,</li> <li>+ záujem obyvateľov o aktívne trávenie voľného času,</li> </ul>	<ul style="list-style-type: none"> <li>- zlý technický stav športovej infraštruktúry,</li> <li>- absencia viacúčelových športových ihrísk,</li> </ul>



<b>Kultúra</b>	
<b>Silné stránky</b>	<b>Slabé stránky</b>
+ rozvoj a uchovávanie kultúrnych tradícií a folklóru, + dobré kultúrne povedomie obyvateľov,	- nerozvinutá kultúrna turistika, - absencia združenia, záujmového krúžku v oblasti kultúry, - potrebná rekonštrukcia sociálnych zariadení v priestoroch kultúrneho domu, - nedostatočné materiálne vybavenie na kultúrne a vzdelávacie podujatia, - neexistencia zariadenie propagujúceho tradičné remeslá z okolia obce,
+ dlhoročná história obce, tradície, + prítomnosť kultúrnych pamiatok (kostol), + existencia kultúrneho domu,	- nevyriešené vlastnícke vzťahy ku kultúrnym pamiatkam,

<b>Cestovný ruch</b>	
<b>Silné stránky</b>	<b>Slabé stránky</b>
+ bohaté kultúrne dedičstvo, + početné množstvo cykloturistických trás, + existencia poľovníckeho revíru,	- nedostatočná propagácia goodwillu a CR obce, - slabá kooperácia s cestovnými kancelárkami, - slabá propagácia tradičných umení a remesiel v obci,
+ vhodné podmienky na budovanie infraštruktúry cestovného ruchu, + vysoký dopyt po službách cestovného ruchu,	- chýba rekreačné zázemie obce, - nedostatočné služby v oblasti cestovného ruchu, - nedostatok športovísk potenciálne využiteľných návštevníkmi obce,

Vo vyššie uvedenom kontexte je potrebné sledovať i potenciálne rozvojové príležitosti a hrozby, indukované hierarchicky vyššími faktormi sociálno - ekonomického rozvoja. Na základe uskutočnených analýz je možné za najväčšie hrozby pokladať hlavne:

- 1. Podcenenie významu kvalitatívneho rozvoja ľudských zdrojov ako pre ekonomický, tak aj pre sociálny rozvoj obce Malé Hoste.**
- 2. Znižovanie konkurencieschopnosti obce v dôsledku trvalej stagnácie v rozvoji spolupráce podnikateľskej sféry s orgánmi miestnej samosprávy – Public Private Partnership.**
- 3. Nedostatok externých finančných prostriedkov potrebných na zabezpečenie kvalitných verejných služieb.**
- 4. Podcenenie významu informačných technológií ako základného prvku ekonomického rozvoja a rozvoja ľudských zdrojov v obci.**

Jedným z nutných predpokladov úspešnej implementácie Programu hospodárskeho a sociálneho rozvoja je návaznosť na existujúcu sústavu strategických a rozvojových dokumentov. Tento fakt sa premietol z časti aj do výberu opatrení a cieľových skupín, na ktoré sa má zamerať podpora z verejných zdrojov, hlavne z dôvodu efektívneho vynakladania finančných prostriedkov, odstránenia duplicit, možných protichodných účinkov opatrení atď.. Z tohto dôvodu je prirodzeným rámcom Program hospodárskeho a sociálneho rozvoja Trenčianskeho samosprávneho kraja, ako aj NSRR 2007 – 2013, ale aj platná legislatíva v oblasti zabezpečovania verejných služieb.

Komparáciou výsledkov vyššie uvedenej selekcie odvetvových disparít a PHSR TRSK je možné zistiť, že niektoré opatrenia v rámci tohto dokumentu pokrývajú kritické oblasti zistené v problémovej analýze. Preto je nutné v súlade s vyššie uvedenými skutočnosťami zamerať sa na odstránenie týchto disparít v relevantných cieľových oblastiach a relevantných skupín.

<b>1. Hospodárstvo a vedecko-technický rozvoj</b>
<b>Cieľová skupina</b>
- Podnikateľské subjekty v priemysle, obchode a výrobných službách - Podnikateľské subjekty ve výzkumu a v inovačných procesoch - Obec - Investori



<b>2. Technická infraštruktúra</b>	
<b>Cieľová skupina</b>	
	<ul style="list-style-type: none"><li>- obce,</li><li>- obyvatelia obce,</li><li>- podnikateľské subjekty,</li><li>- mimovládne subjekty,</li></ul>
<b>3. Životné prostredie</b>	
<b>Cieľová skupina</b>	
	<ul style="list-style-type: none"><li>- obec,</li><li>- obyvatelia obce,</li><li>- podnikateľské subjekty,</li></ul>
<b>4. Sociálna oblasť a zdravotníctvo</b>	
<b>Cieľová skupina</b>	
	<ul style="list-style-type: none"><li>- nezamestnaní,</li><li>- sociálne odkázaní,</li><li>- zdravotne a duševne postihnutí,</li><li>- obyvatelia v dôchodkovom veku,</li><li>- mladí ľudia,</li><li>- rizikové skupiny obyvateľstva,</li></ul>
<b>5. Školstvo a šport</b>	
<b>Cieľová skupina</b>	
	<ul style="list-style-type: none"><li>- deti predškolského veku,</li><li>- žiaci v rámci povinnej školskej dochádzky,</li><li>- nezamestnaní,</li><li>- obyvatelia v dôchodkovom veku,</li><li>- športovci organizovaní v rámci športových hnutí,</li><li>- pasívna športová verejnosť,</li><li>- obyvatelia v produkívnom veku,</li></ul>
<b>6. Kultúra</b>	
<b>Cieľová skupina</b>	
	<ul style="list-style-type: none"><li>- obyvateľstvo</li><li>- podnikateľské subjekty</li><li>- návštevníci obce,</li></ul>
<b>7. Cestovný ruch a public relation</b>	
<b>Cieľová skupina</b>	
	<ul style="list-style-type: none"><li>- obec,</li><li>- VÚC,</li><li>- obyvatelia obce,</li><li>- návštevníci obce,</li><li>- súkromný podnikateľský sektor,</li></ul>



## 6 STRATEGICKÉ CIELE ROZVOJA

### STRATEGICKÝ CIEĽ

Na základe analýzy súčasnej situácie a predpokladov ďalšieho rozvoja sa navrhuje pre obec Malé Hoste nasledovný strategický cieľ:

**„Zabezpečiť trvalo udržateľný rozvoj obce Malé Hoste, ktorý bude zameraný hlavne na trvalý ekonomický. Ekonomický rast sa zabezpečí pri rešpektovaní enviromentálnych požiadaviek a obmedzení súvisiacich s existenciou tunajších prírodných hodnôt – chráneného vtáčieho územia. Ekonomický, kultúrny a spoločenský rast bude zabezpečený prostredníctvom disponibilného potenciálu nachádzajúceho sa v ľudských, prírodných a ekonomických zdrojoch. Hlavné zameranie ekonomickej činnosti bude obec smerovať do ekologicky nezávadných prevádzok v oblasti cestovného ruchu a vybraných oblastí poľnohospodárstva a potravinárstva, pre ktoré má ideálne rozvojové predpoklady. V súvislosti s ekonomickým rozvojom obec zabezpečí poskytovanie kvalitných verejných služieb pre svojich obyvateľov.**

Formulácia strategického cieľa vychádza z predpokladu, že budú vytvorené podmienky pre stabilizáciu, rozvoj a adaptáciu ekonomicky aktívnych a výkonných subjektov. Zvyšovanie výkonnosti hospodárstva na udržateľnej úrovni v dlhodobom horizonte a rast jeho konkurencieschopnosti je považované za prioritu. Zároveň však musia byť vytvorené také podmienky, aby sa nezvyšovali výdavky verejných prostriedkov, ale aby nastala ich konsolidácia za účelom podpory nových rozvojových projektov.

Navrhovaná stratégia vychádza zo strategických prístupov v rámci regionálneho rozvoja, ktoré sú postavené na:

- aktivizácii nedostatočne využívaného potenciálu a podpore hospodárskeho rozvoja obce a okolia,
- rozšírení a zvýšení podielu aktivít na úrovni partnerstva,
- aktivizácii nástrojov riadenia verejných výdavkov za účelom ich zníženia.

Súbežne je však potrebné venovať pozornosť aj rozvíjaniu ľudských zdrojov. Hlavným zámerom stratégie v tejto oblasti je zapojenie viacerých subjektov a postup riešenia danej problematiky v rámci partnerstva. V oblasti vybavenia územia dopravnou infraštruktúrou sa stratégia orientuje hlavne na vybudovanie prepojenia regiónu tak, aby bola zabezpečená napojenosť na dopravné koridory v dostatočnom čase a kvalite. Okrem zlepšenia dopravnej obslužnosti sa pozornosť venuje aj rozvoju informačnej spoločnosti. Stratégia v oblasti životného prostredia je zameraná na zlepšenie situácie zavádzaním nových ekologických metód výroby energie, novým prístupom občanov k ochrane životného prostredia. Stratégia je založená na eliminácii kľúčových disparít, ktoré sú bariérou rozvoja a na využití pozitívnych výhod, ktoré poskytujú príležitosti pre dlhodobý rast. To je možné uskutočniť len na úrovni partnerstva spoluprácou verejného a súkromného sektoru a integrovaným prístupom k riešeniu ekonomických, sociálnych a environmentálnych aspektov.

Na dosiahnutie strategického cieľa budú podporovať globálne ciele podľa jednotlivých kľúčových odvetví. Uvedené ciele plne korešpondujú s hlavnými cieľmi definovanými v PHSR Trenčianskeho samosprávneho kraja a podporujú jeho naplnenie.

### GLOBÁLNE CIELE ROZVOJA

Globálne ciele rozvoja definujú strategický zámer za príslušnú prioritnú rozvojovú oblasť. Strategický zámer je následne rozpracovaný na jednotlivé ciele rozvoja, ktoré sú zabezpečované príslušnými opatreniami.





## 6.1 HOSPODÁRSTVO A VEDECKO-TECHNICKÝ ROZVOJ

### Strategický zámer

Zlepšiť podmienky pre rozvoj podnikateľských aktivít, s dôrazom na zvýšenie úrovne zamestnanosti a úrovne a kvality služieb pre obyvateľov obce. V oblasti priemyslu je potrebné okrem zachovania stabilných prvkov výroby všetkými možnými opatreniami podporovať vytváranie nových pracovných príležitostí. Z uvedeného dôvodu sa plánuje výstavba nových priemyselných zón, ktoré by významným spôsobom pozitívne ovplyvnili zamestnanosť a ekonomickú stabilitu v obci.

<b>Ciel' 6.1.1 Podpora malého a stredného podnikania zo strany obce.</b>	
Opatrenie 6.1.1.1 Aktivity	Spracovať stratégiu podpory podnikania a zvýšenia informovanosti o možnostiach podpory zo strany obce, VÚC, štátu a EÚ. Vypracovanie analýzy možností rozvoja podnikateľských aktivít v obci. Analýza a priebežná aktualizácia verejných výdavkových programov pre podporu podnikania. Prezentácia foriem podpory podnikateľských subjektov zo strany obce.
Opatrenie 6.1.1.2 Aktivity	Vypracovať postup podpory, výučby a rozvoja tradičných remesiel v obci. Vytvoriť materiálne finančné a personálne podmienky pre rozvoj tradičných remesiel v obci. Nadviazať spoluprácu vzdelávacích inštitúcií, obce, podnikateľských subjektov a obyvateľov obce pri výučbe a prezentácii tradičných remesiel.
Opatrenie 6.1.1.3 Aktivity	Rozvoj komerčných služieb v obci. Spracovanie technickej dokumentácie. Výstavba priestorov. Zriadenie zariadenia pre údržbu a opravu motorových vozidiel. Zriadenie predajne zmiešaného tovaru. Rozvoj reštauračných služieb. Rozvoj ubytovacích služieb.
<b>Ciel' 6.1.2 Zvýšenie energetickej efektívnosti na strane výroby aj spotreby a zavádzanie progresívnych technológií v energetike.</b>	
Opatrenie 6.1.2.1 Aktivity	Podpora výstavby zariadení na využívanie obnoviteľných zdrojov energie. Spracovanie technickej dokumentácie. Výstavba malých vodných elektrární na toku Livina. Výstavba zariadení na využívanie biomasy. Výstavba slnečných kolektorov. Využívanie geotermálnej energie.
<b>Ciel' 6.1.3 Podporiť podnikateľské aktivity v cestovnom ruchu.</b>	
Opatrenie 6.1.3.1 Aktivity	Podpora vytvárania nových atraktivít v obci. Spracovanie technickej dokumentácie. Výstavba viacúčelových športových ihrísk.

## 6. 2 TECHNICKÁ INFRAŠTRUKTÚRA

### Strategický zámer

Rozvoj komplexnej infraštruktúry podporujúcej rozvoj obce a zohľadňujúcej rast kvality životného prostredia. Rozvoj infraštruktúry bude smerovať hlavne k jej rozšíreniu na potenciálne priemyselné zóny v obci, ako aj na rekonštrukciu súčasnej infraštruktúry – vodovodnej, elektrickej, cestnej.

Podpora investičných aktivít so zameraním na modernizáciu a budovanie regionálnych komunikácií (ciest II. a III. triedy) zaisťujúcich dopravnú obslužnosť obce Malé Hoste. Zámerom je zabezpečiť také prepojenie osídlenia, ktoré umožní efektívny pohyb ľudí a tovaru, modernizáciu dopravných subsystémov zabezpečujúcich bezpečné a hygienicky vyhovujúce dopravné trasy. Cieľom investícií do tohto typu dopravnej infraštruktúry je odstránenie identifikovaných nedostatkov v cestnej sieti s ohľadom environmentálny a bezpečnostný aspekt.



<b>Ciel' 6.2.1</b>		<b>Rozvoj dopravnej infraštruktúry</b>
Opatrenie 6.2.1.1 Aktivity	Rekonštrukcia zastávok SAD v obci. Vypracovanie technickej dokumentácie. Rekonštrukcia zastávok.	
Opatrenie 6.2.1.2 Aktivity	Úprava miestnych komunikácií a výstavba chodníkov. Analýza súčasného stavu miestnych komunikácií. Vypracovanie technickej dokumentácie. Rekonštrukcia miestnych komunikácií.	
Opatrenie 6.2.1.3 Aktivity	Budovanie miestnych cyklotrás. Vypracovanie technickej dokumentácie. Výstavba cyklotrás.	
Opatrenie 6.2.1.4 Aktivity	Rekonštrukcia parkovísk pred občianskou infraštruktúrou. Vypracovanie technickej dokumentácie. Rekonštrukcia parkoviska.	
Opatrenie 6.2.1.5 Aktivity	Rekonštrukcia vozovky v strede obce. Vypracovanie technickej dokumentácie. Výstavba komunikácie.	
Opatrenie 6.2.1.6 Aktivity	Krajnice komunikácií, ktoré sú v kontakte s tokmi a ich brehmi je nutné upraviť obrubníkmi tak aby zachytávali priame nečistoty narušajúce ekologický charakter. Vypracovanie technickej dokumentácie. Výstavba obrubníkov.	

<b>Ciel' 6.2.2</b>		<b>Rozvoj občianskej infraštruktúry</b>
Opatrenie 6.2.2.1 Aktivity	Úprava verejných plôch v obci. Vypracovanie technickej dokumentácie a príprava projektového spisu. Úprava verejných plôch.	
Opatrenie 6.2.2.2 Aktivity	Rekonštrukcia mostov a lávok. Vypracovanie technickej dokumentácie a príprava projektového spisu. Rekonštrukcia mostov a lávok.	
Opatrenie 6.2.2.3 Aktivity	Výstavba bezdrôtového rozhlasu. Spracovanie technickej dokumentácie. Výber dodávateľa – verejná súťaž. Inštalácia bezdrôtového rozhlasu.	
Opatrenie 6.2.2.4 Aktivity	Doplniť a udržiavať brehové porasty vodných tokov. Vypracovanie technickej dokumentácie. Výkon pozemných prác.	
Opatrenie 6.2.2.5 Aktivity	Kultivácia priestranstiev na vstupe do obce, osadenie informačných tabúlí. Spracovanie technickej dokumentácie. Kultivácia priestranstva.	
Opatrenie 6.2.2.6 Aktivity	Výsadba protieróznej zelene pozdĺž hlavných poľných komunikácií. Spracovanie technickej dokumentácie. Výsadba zelene.	
Opatrenie 6.2.2.7 Aktivity	Spracovanie technickej dokumentácie. Výsadba zelene.	
Opatrenie 6.2.2.8 Aktivity	Realizovať novú líniovú NDV a sprievodnú zeleň pozdĺž vodných tokov a kanálov. Spracovanie technickej dokumentácie. Výsadba zelene.	



## 6. 3 ŽIVOTNÉ PROSTREDIE

### Strategický zámer

Strategickým zámerom obce je nielen zachovanie existujúceho dobrého stavu životného prostredia a zvyšovania jeho kvality, ale aj eliminácia slabých stránok, neustála osвета, výchova a informovanosť o stave životného prostredia.

<b>Ciel' 6.3.1</b>	<b>Nakladanie s komunálnym a drobným stavebným odpadom</b>
Opatrenie 6.3.1.1	V súlade s prijatými koncepciami zabezpečiť permanentné znižovanie podielu skladovanej časti odpadov, k čomu organizovať mobilné zbery textílií, kovového odpadu, viacvrstvových obalov nebezpečných odpadov.
Aktivity	Zvýšiť enviromentálne povedomie ľudí. Zabezpečenie zberného kontajneru 2 x ročne. Zabezpečenie zberu nebezpečných odpadov.
Opatrenie 6.3.1.2	Zabezpečiť separáciu komunálneho odpadu v obci.
Aktivity	Ekonomicky motivovať obyvateľstvo. Zabezpečiť požadované podmienky pre realizáciu separovaného zberu.
Opatrenie 6.3.1.3	Zabezpečiť likvidáciu čiernych skládok v obci.
Aktivity	Lokalizácia čiernych skládok. Likvidácia skládok.
Opatrenie 6.3.1.4	Výstavba kompostoviska.
Aktivity	Vypracovanie technickej dokumentácie. Výber vhodnej lokality a výstavba kompostoviska.
Opatrenie 6.3.1.5	Výstavba zberného dvora pre separovaný zber.
Aktivity	Vypracovanie technickej dokumentácie. Výber vhodnej lokality a výstavba ZD.

<b>Ciel' 6.3.2</b>	<b>Informovanosť a poradenstvo</b>
Opatrenie 6.3.2.1	Spracovať koncepciu zabezpečenia informovanosti, poradenstva a prevencie v oblasti ŽP.
Aktivity	Trvale preferovať poradenstvo a prevenciu pred represiou. Vypracovanie koncepcie pre ochranu životného prostredia v obci. Prezentácia a šírenie osvetu v oblasti životného prostredia.

<b>Ciel' 6.3.3</b>	<b>Ochrana a racionálne využívanie vôd, ochrana pred povodňami.</b>
Opatrenie 6.3.3.1	Výstavba splaškovej kanalizačnej siete v obci.
Aktivity	Vypracovanie technickej dokumentácie a príprava projektového spisu. Výkon pozemných prác. Výstavba kanalizácie.
Opatrenie 6.3.3.2	Obnoviť prirodzené vodozádržné funkcie tokov a inundačných území (obnoviť staré korytá).
Aktivity	Rekultivácia existujúcich koryt vodných tokov v obci. Pravidelný monitoring.
Opatrenie 6.3.3.3	Výstavba objektov na ochranu pred privalovými vodami – ochranné hrádze, priehrázky poldre a viacúčelové vodné nádrže na toku Livina.
Aktivity	Spracovanie technickej dokumentácie. Výstavba protipovodňových objektov.
Opatrenie 6.3.3.4	Regulácia koryt miestnych tokov – Livina.
Aktivity	Analýza súčasného stavu. Vypracovanie technickej dokumentácie. Spevnenie a regulácia koryt miestnych potokov.
Opatrenie 6.3.3.5	Výstavba ČOV.
Aktivity	Spracovanie technickej dokumentácie. Výstavba ČOV / prečerpávacej stanice.
Opatrenie 6.3.3.6	Výstavba verejného vodovodu.
Aktivity	Spracovanie technickej dokumentácie. Výstavba vodovodu.
Opatrenie 6.3.3.7	Výstavba vodojemu.
Aktivity	Spracovanie technickej dokumentácie. Výstavba vodojemu.



<b>Ciel' 6.3.4</b>		<b>Ochrana ovzdušia</b>
Opatrenie 6.3.4.1 Aktivity	Zabezpečiť zníženie produkovaných emisií hlavným zdrojom znečistenia – domácnosti. Obmedziť spaľovaniu fosílnych palív. Prechod na alternatívne zdroje vykurovania.	

## 6. 4 SOCIÁLNA OBLASŤ A ZDRAVOTNÍCTVO

### Strategický zámer

Neustále rozvíjať širokú paletu sociálnych a zdravotných služieb poskytovaných v obci. Dbáť o ich dostupnosť, kvalitu a vzájomnú vyváženosť za účelom dosiahnutia dôstojných podmienok života všetkých kategórií obyvateľov obce.

<b>Ciel' 6.4.1</b>	<b>Doplniť chýbajúcu infraštruktúru sociálnych zariadení v obci a zvýšiť ich kvalitu.</b>
Opatrenie 6.4.1.1 Aktivity	Vybudovať/zriadiť zariadenie poskytujúce sociálne služby (dom dôchodcov). Výber vhodnej alternatívny zariadenia zariadenia. Vypracovanie technickej dokumentácie. Realizácia – výstavba / rekonštrukcia budovy pre zariadenie poskytujúce sociálne služby.
Opatrenie 6.4.1.2 Aktivity	Zabezpečenie stravovania pre dôchodcov a soc. odkázaných. Zabezpečenie priestorov. Obstaranie vnútorného vybavenia.
Opatrenie 6.4.1.3 Aktivity	Zriadenie domova pre osamelých rodičov. Výber vhodnej alternatívny zariadenia zariadenia. Vypracovanie technickej dokumentácie. Realizácia – výstavba / rekonštrukcia budovy pre zariadenie poskytujúce sociálne služby.
Opatrenie 6.4.1.4 Aktivity	Zriadenie strediska osobnej hygieny. Výber vhodnej alternatívny zariadenia zariadenia. Vypracovanie technickej dokumentácie. Realizácia – výstavba / rekonštrukcia budovy pre zariadenie poskytujúce sociálne služby.
Opatrenie 6.4.1.5 Aktivity	Zriadenie obecnej pracovne. Vypracovanie technickej dokumentácie. Zriadenie pracovne.

<b>Ciel' 6.4.2</b>	<b>Zlepšiť úroveň poskytovania zdravotníckych a sociálnych služieb.</b>
Opatrenie 6.4.2.1 Aktivity	Zlepšenie úroveň poskytovania domácej ošetrovateľskej starostlivosti, rozšírenie jej služieb o poskytovanie rehabilitačných cvičení. Zvýšenie kvality poskytovaných služieb. Zvýšenie personálnych kapacít v prípade potreby.
Opatrenie 6.4.2.2 Aktivity	Zabezpečiť aspoň raz mesačne poradňu v obci. Zabezpečenie personálnych kapacít. Zabezpečenie priestorov.
Opatrenie 6.4.2.3 Aktivity	Zabezpečiť dostupnosť zdravotnej starostlivosti pre dospelých občanov. Zabezpečiť v súčinnosti s okresným mestom a spádovou obcou pre oblasť poskytovania zdravotníckych služieb ich maximálnu dostupnosť.
Opatrenie 6.4.2.4 Aktivity	Zabezpečovať komplexnú zdravotnú starostlivosť o starých ľudí a dlhodobo chorých. Analýza dopytu po uvedených službách. Zabezpečenie personálnych kapacít, priestorov a finančných prostriedkov.
Opatrenie 6.4.2.5 Aktivity	Zvýšiť úroveň poskytovaných sociálnych služieb. Zvýšenie kvality poskytovaných služieb. Zvýšenie personálnych kapacít v prípade potreby.
Opatrenie 6.4.2.6 Aktivity	Podporiť služby pre marginalizované skupiny občanov a týrané ženy. Analýza dopytu po uvedených službách Zabezpečenie personálnych kapacít. Zabezpečenie priestorov.



<b>Ciel' 6.4.3 Zlepšenie zamestnanosti a sociálnej inklúzie rizikových skupín obyvateľov obce.</b>	
Opatrenie 6.4.3.1 Aktivity	Realizácia vzdelávacích kurzov v oblasti tradičných remesiel. Finančné a personálne zabezpečenie.
Opatrenie 6.4.3.2 Aktivity	Podpora klientov formou individuálneho poradenstva, posudzovania individuálnych schopností a vypracovávania individuálnych akčných plánov a rozvoj celoživotného poradenstva. Zabezpečenie priestorov na uskutočňovanie poradenských služieb. Personálne zabezpečenie poradenstva.
Opatrenie 6.4.3.3 Aktivity	Podpora poradensko-vzdelávacích aktivít zameraných na získavanie sociálnych zručností pri hľadaní si zamestnania a komunikácie s potenciálnym zamestnávateľom pre znevýhodnených uchádzačov o zamestnanie. Zabezpečenie priestorov na uskutočňovanie poradenských služieb. Personálne zabezpečenie poradenstva.

## 6. 5 INFORMATIZÁCIA OBCE

### Strategický zámer

Zabezpečenie technických podmienok pre rozvoj informačnej spoločnosti. Umožniť obyvateľom využívať on-line elektronické služby samosprávy. Vytvoriť vhodné podmienky na prechod na e-government na lokálnej úrovni (e-vote, e-services, ...). Umožniť obyvateľom obce a pracovníkom samosprávy zvyšovať svoje počítačové vedomie a zručnosti.

<b>Ciel' 6.5.1 Budovanie a rozvoj informačnej infraštruktúry.</b>	
Opatrenie 6.5.1.1 Aktivity	Rozvoj infraštruktúry informačných systémov samosprávy. Technické zabezpečenie IS. Tvorba základného SW na komunikáciu občan – samospráva – podnikateľské subjekty.
Opatrenie 6.5.1.2 Aktivity	Zavádzanie efektívnych elektronických služieb poskytovaných na úrovni samosprávy. Tvorba aplikačného softwaru na zabezpečenie e – služieb v obci. Tvorba SW na realizáciu e-vote na miestnej úrovni.
Opatrenie 6.5.1.3 Aktivity	Podpora využívania Internetu v obci. Zriadenie verejných prístupových bodov v obci. Budovanie verejného Internetu v obci.

<b>Ciel' 6.5.2 Zvýšenie počítačovej gramotnosti obyvateľov a pracovníkov samosprávy.</b>	
Opatrenie 6.5.2.1 Aktivity	Podpora zvyšovania počítačového vedomia u pracovníkov samosprávy. Realizácia kurzov na získanie ECDL spôsobilosti pre pracovníkov miestnej samosprávy.
Opatrenie 6.5.2.2 Aktivity	Podpora zvyšovania počítačového vedomia u obyvateľov obce. Realizácia kurzov na zvyšovanie počítačového vedomia u obyvateľov obce. Realizácia kurzov na obsluhu a používanie obecného informačného a komunikačného systému.
Opatrenie 6.5.2.3 Aktivity	Podpora vzdelávacích aktivít zameraných na zvyšovanie zručností a vedomostí o internete a motiváciu k používaniu internetu a elektronických služieb. Realizácia kurzov na zvyšovanie vedomostí o internete.

## 6. 6 ŠKOLSTVO A ŠPORT

### Strategický zámer

Zabezpečenie všestranného rozvoja detí a mládeže. Zlepšenie technického stavu a vybavenia materskej školy. V športe umožniť ponuku čo najširšej palety služieb, zabezpečiť čo najefektívnejšie a transparentné využitie verejných financií ku prospechu všetkých občanov obce. Podpora existujúcich športových podujatí, ako aj vytváranie vhodných podmienok pre rozvoj rôznych druhov športu nielen pre obyvateľov obce.



<b>Ciel' 6.6.1 Budovanie a rozvoj školskej infraštruktúry.</b>	
Opatrenie 6.5.1.1 Aktivity	Rekonštrukcia a rozšírenie priestorov knižnice. Spracovanie technickej dokumentácie. Rekonštrukcia priestorov.
Opatrenie 6.5.1.2 Aktivity	Obstaranie počítačového vybavenia a napojenie na internet v priestoroch knižnice. Nákup výpočtovej techniky.
Opatrenie 6.5.1.3 Aktivity	Realizácia vzdelávacích kurzov v oblasti výpočtovej techniky. Finančné a personálne zabezpečenie.
Opatrenie 6.5.1.4 Aktivity	Realizácia vzdelávacích kurzov v oblasti tradičných remesiel. Finančné a personálne zabezpečenie.
Opatrenie 6.5.1.5 Aktivity	Realizácia vzdelávacích kurzov v oblasti malého podnikania. Finančné a personálne zabezpečenie.

<b>Ciel' 6.6.2. Trvalé skvalitňovanie vyváženej ponuky výkonnostného a rekreačného športu.</b>	
Opatrenie 6.6.2.1 Aktivity	Vybudovanie novej športovej infraštruktúry. Výber lokality a spracovanie technickej dokumentácie. Výstavba infraštruktúry – viacúčelové ihrisko.
Opatrenie 6.6.2.2 Aktivity	Vybudovanie novej športovej infraštruktúry. Výber lokality a spracovanie technickej dokumentácie. Výstavba tenisového kurtu.
Opatrenie 6.6.2.3 Aktivity	Výstavba cykloturistických trás. Spracovanie technickej dokumentácie. Výstavba trás.
Opatrenie 6.6.2.4 Aktivity	Vytváranie materiálnych a finančných podmienok na rozvoj výkonnostného a rekreačného športu v obci. Zabezpečenie materiálno-technického a finančného vybavenia.
Opatrenie 6.6.2.5 Aktivity	Podpora organizácie športových podujatí regionálneho významu. Zabezpečenie personálnych kapacít. Zabezpečenie materiálno-technického a finančného vybavenia.
Opatrenie 6.6.2.6 Aktivity	Podpora športových aktivít zdravotne postihnutých občanov. Zabezpečenie materiálno-technického a finančného vybavenia.
Opatrenie 6.6.2.7 Aktivity	Podporovať talentovanú mládež. Zabezpečenie materiálno-technického a finančného vybavenia.
Opatrenie 6.6.2.8 Aktivity	Spolupracovať s občianskymi združeniami, inými právnickými a fyzickými osobami, pôsobiacimi v oblasti telesnej kultúry. Zabezpečenie personálnych kapacít.

## 6.7 KULTÚRA

### Strategický zámer

Trvalé pôsobenie na kultúrne povedomie obyvateľov širokou paletou kultúrnych aktivít organizovaných externými subjektami. Existencia dôstojných priestorov pre kultúrne aktivity je povinnosť obce. Priebežná a kreatívna propagácia podujatí má vplyv na imidž obce a tým aj na cestovný ruch.

<b>Ciel' 6.7.1 Zachovanie kultúrno-historického potenciálu obce a rozvoj kultúrnych, informačných a voľnočasových aktivít v nadväznosti na rozvoj cestovného ruchu na regionálnej a miestnej úrovni.</b>	
--	--





Opatrenie 6.7.1.1 Aktivity	Rekonštrukcia kultúrnej infraštruktúry na viacúčelové kultúrne zariadenia. Vypracovanie technickej dokumentácie. Rekonštrukcia a prestavba infraštruktúry.
Opatrenie 6.7.1.2 Aktivity	Rekonštrukcia tradičnej architektúry a zriadenie stálych expozícií z pôvodného štýlu života obyvateľov regiónu. Výber vhodných objektov. Vyriešenie vlastníckych vzťahov. Rekonštrukcia a vybavenie expozícií.
Opatrenie 6.7.1.3 Aktivity	Prepojiť obce so subjektami cestovného ruchu, agroturistiky. Zabezpečenie personálnych kapacít.
Opatrenie 6.7.1.4 Aktivity	Budovanie remeselníckych dvorov. Výber a rekonštrukcia vhodných budov na alokáciu remeselného dvora. Zabezpečenie personálnych kapacít. Materiálne zabezpečenie remeselných dvorov predmetmi s kultúrnohistorickou hodnotou.
Opatrenie 6.7.1.5 Aktivity	Výbudovanie turistických a náučných trás pre žiakov, študentov, rodiny s deťmi, priemerných aj náročných klientov s využitím kultúrno – historického, folklórneho aj prírodného bohatstva. Zabezpečenie personálnych kapacít. Výber vhodných trás. Spracovanie technickej dokumentácie. Realizácia výstavby.
Opatrenie 6.7.1.6 Aktivity	Zachovanie a rozvoj ľudových tradícií (folklórny tanec, hudba a spev, ľudové remeslá, ľudový odev a doplnky, pôvodné bývanie a hospodárenie) a ich maximálne využitie v cestovnom ruchu a agroturistike. Zabezpečenie priestorov, finančných a materiálnych prostriedkov.
Opatrenie 6.7.1.7 Aktivity	Rekonštrukcia priestorov pre knižnicu. Vypracovanie technickej dokumentácie. Rekonštrukcia priestorov.
Opatrenie 6.7.1.8 Aktivity	Organizovanie pravidelných kultúrnych podujatí – Deň obce, Hody, atď.. Personálne zabezpečenie.

**Ciel' 6.7.2 Organizačné zabezpečenie**

Opatrenie 6.7.2.1 Aktivity	Spracovať kalendár kultúrnych podujatí na celý rok, tento priebežne aktualizovať. Rozšíriť žánrovú ponuku s orientáciou na hodnotný kultúrny prínos. Personálne a finančné zabezpečenie. Spracovanie kalendár kultúrnych podujatí.
-------------------------------	--

**Ciel' 6.7.3 Propagácia v oblasti kultúry**

Opatrenie 6.7.3.1 Aktivity	Spracovať globálnu koncepciu „propagácie“ histórie obce v multimediálnej forme. Personálne a finančné zabezpečenie. Spracovanie koncepcie v multimediálnej forme.
Opatrenie 6.7.3.2 Aktivity	Spracovať komplexný informačný bulletin o historickom vývoji a tradíciách obce pre školy aj subjekty cestovného ruchu. Personálne a finančné zabezpečenie. Spracovanie bulletinu.
Opatrenie 6.7.3.3 Aktivity	Propagácia kultúry na Internete prostredníctvom www stránky obce. Finančné zabezpečenie. Obsahová analýza www stránky. Priebežná aktualizácia www stránky.

## 6.8 CESTOVNÝ RUCH A PUBLIC RELATIONS

### Strategický zámer

Budovať goodwill obce a dosiahnuť, aby sa obec stala strediskom cestovného ruchu v oblasti športu, kultúry a turistiky. Využiť prírodný potenciál, ktorý ponúka blízke aj širšie okolie obce.

**Ciel' 6.8.1 Účinná propagácia obce.**



Opatrenie 6.8.1.1 Aktivita	Vytvorenie samostatnej www stránky obce. Finančné zabezpečenie. Obsahová analýza www stránky. Prieběžná aktualizácia www stránky.
Opatrenie 6.8.1.2 Aktivita	Spracovať globálnu koncepciu propagácie obce v multimediálnej forme. Personálne a finančné zabezpečenie. Spracovanie koncepcie v multimediálnej forme.
Opatrenie 6.8.1.3 Aktivita	Spracovať koncepciu regionálnej spolupráce s okolitými turistickými lokalitami a domácimi i zahraničnými CK. Personálne a finančné zabezpečenie. Spracovanie koncepcie regionálnej spolupráce.
Opatrenie 6.8.1.4 Aktivita	Podpora budovania informačných tabúľ v obci. Budovanie a inštalácia tabúľ informujúcich o atraktivitách obce. Budovanie a inštalácia tabúľ propagujúcich kultúrne hodnoty obce.

**Ciel' 6.8.2 Rekreačno - relaxačné zázemie obce.**

Opatrenie 6.8.2.1 Aktivita	Vybudovanie oddychových zón obce. Spracovanie technickej dokumentácie. Vybudovanie zón.
Opatrenie 6.8.2.2 Aktivita	Výstavba náučných chodníkov a inštalácia informačných tabúľ. Výstavba chodníkov.
Opatrenie 6.8.2.3 Aktivita	Podpora vytvárania nových atraktivít v obci. Spracovanie technickej dokumentácie. Výstavba viacúčelových športových ihrísk.

**Ciel' 6.8.3 Podpora podnikateľských aktivít v cestovnom ruchu.**

Opatrenie 6.8.3.1 Aktivita	Uzavrieť s podnikateľmi dohody o poskytovaní služieb v agroturistike a cestovnom ruchu a o propagovaní ich služieb obcami. Zabezpečenie personálnych kapacít.
Opatrenie 6.8.3.2 Aktivita	Podporovať podnikateľské subjekty, neziskové organizácie a inštitúcie pri získavaní finančných prostriedkov z grantov a fondov EÚ. Zabezpečenie personálnych kapacít.

## 7 MERATEĽNÉ INDIKÁTORY

Monitorovanie Programu hospodárskeho a sociálneho rozvoja obce Malé Hoste sa vykonáva na základe súboru indikátorov priradených k jednotlivým cieľom a opatreniam (ktoré môžu byť priebežne konkretizované). Indikátory podporujú oprávnenosť verejných výdavkov na jednotlivé opatrenia a zároveň preukazujú ekonomickú účinnosť realizovaných verejných výdavkov. Indikátory budú zároveň základným faktorom pri tvorbe kritérií na čerpanie finančnej podpory z regionálneho rozvojového fondu.

### 7.1 HOSPODÁRSTVO A VEDECKO-TECHNICKÝ ROZVOJ

Ciele a opatrenia	Merateľné indikátory	Typ	Merná jednotka
Ciel' 6.1.1	Podpora malého a stredného podnikania zo strany obce.		
Opatrenie 6.1.1.1	Spracovať stratégiu podpory podnikania a zvýšenia informovanosti o možnostiach podpory zo strany obce, VUC, štátu a EÚ.	počet vypracovaných stratégií,	Výsledok Počet
		počet informovaných subjektov,	Výsledok Počet
		počet podporených subjektov,	výstup počet
Opatrenie 6.1.1.2	Vypracovať postup podpory, výučby a rozvoja tradičných remesiel v obce.	počet úspešných absolventov programov ČZV podporených z projektov OPV	dopad absolútny počet
		produktivita práce ako dôsledok rozvoja ľudského kapitálu	vplyv SKK
		Počet klientov	výstup počet
Opatrenie	Rozvoj komerčných služieb	Počet vytvorených nových	Dopad počet



6.1.1.3	v obci.	pracovných miest		
		Nárast pridanej hodnoty	Dopad	SKK
		Počet podporených projektov	výstup	počet
		Nárast tržieb	Výsledok	SKK

Ciele a opatrenia		Merateľné indikátory	Typ	Merná jednotka
Cieľ 6.1.2	Zvýšenie energetickej efektívnosti na strane výroby aj spotreby a zavádzanie progresívnych technológií v energetike.			
Opatrenie 6.1.2.1	Podpora výstavby zariadení na využívanie obnoviteľných zdrojov energie.	Objem preinvestovaných prostriedkov	Výsledok	SKK
		Objem vyprodukovanej elektrickej energie	Výsledok	kW
		Počet vytvorených nových pracovných miest	Dopad	počet

Ciele a opatrenia		Merateľné indikátory	Typ	Merná jednotka
Cieľ 6.1.3	Podporiť podnikateľské aktivity v cestovnom ruchu.			
Opatrenie 6.1.3.1	Podpora vytvárania nových atraktivít v obci.	Počet vytvorených nových pracovných miest	Dopad	počet
		Počet nových návštevníkov obce	výsledku	počet
		Tržby z predaja služieb	Dopadu	SKK

## 7.2 TECHNICKÁ INFRAŠTRUKTÚRA

Ciele a opatrenia		Merateľné indikátory	Typ	Merná jednotka
Cieľ 6.2.1	Rozvoj dopravnej infraštruktúry			
Opatrenie 6.2.1.1	Rekonštrukcia zastávok SAD v obci.	Počet nových a premiestnených zastávok	výsledku	Počet
		Počet užívateľov podporených projektov	výsledku	počet
Opatrenie 6.2.1.2	Úprava miestnych komunikácií a výstavba chodníkov.	Dĺžka rekonštruovaných a novovybudovaných ciest II. a III. Triedy a miestnych komunikácií	výstupu	km
		Dĺžka novovybudovaných chodníkov	výstupu	km
		Počet užívateľov podporených projektov	výsledku	počet
		Počet vytvorených pracovných miest	výsledku	počet
Opatrenie 6.2.1.3	Budovanie miestnych cyklotrás.	Dĺžka vybudovaných cyklotrás	výstupu	km
		Počet užívateľov podporených projektov	výsledku	počet
		Počet nových návštevníkov obce	výsledku	počet
		Počet vytvorených pracovných miest	výsledku	počet
Opatrenie 6.2.1.4	Rekonštrukcia parkovísk pred občianskou infraštruktúrou.	Počet novovybudovaných parkovacích miest	výstupu	počet
		Počet užívateľov podporených projektov	výsledku	počet
		Počet vytvorených pracovných miest	výsledku	počet
Opatrenie 6.2.1.5	Rekonštrukcia vozovky v strede obce.	Dĺžka rekonštruovaných a novovybudovaných ciest II. a III. Triedy a miestnych komunikácií	výstupu	km
		Počet užívateľov podporených projektov	výsledku	počet
		Počet vytvorených pracovných miest	výsledku	počet
Opatrenie 6.2.1.6	Krajnice komunikácií, ktoré sú v kontakte s tokmi a ich brehmi je nutné upraviť obrubníkmi tak aby zachytávali priame nečistoty narúšajúce	Dĺžka rekonštruovaných a novovybudovaných ciest II. a III. Triedy a miestnych komunikácií	výstupu	km
		Počet užívateľov podporených projektov	výsledku	počet



	ekologický charakter.	Počet vytvorených pracovných miest	výsledku	počet
--	-----------------------	------------------------------------	----------	-------

Ciele a opatrenia		Merateľné indikátory	Typ	Merná jednotka
Cieľ 6.2.2	Rozvoj občianskej infraštruktúry			
Opatrenie 6.2.2.1	Úprava verejných plôch v obci.	Plocha upravených verejných plôch,	výsledok	m <sup>2</sup>
		Počet vysadených nových okrasných krovín a stromov,	výsledok	počet
Opatrenie 6.2.2.2	Rekonštrukcia mostov a lávok.	Počet zrekonštruovaných mostov,	výsledok	počet
		Počet zrekonštruovaných lávok,	výsledok	počet
		Počet užívateľov podporených projektov	výsledku	počet
Opatrenie 6.2.2.3	Výstavba bezdrôtového rozhlasu.	Pokrytie územia rozhlasom	dopad	%
		Počet užívateľov podporených projektov	výsledku	počet
		Počet novonainštalovaných reprosústav,	výstup	počet
Opatrenie 6.2.2.4	Doplniť a udržiavať brehové porasty vodných tokov.	Počet vysadených krov a drevín	výsledok	počet
		Plocha upravených verejných plôch	výsledok	m <sup>2</sup>
		Počet vytvorených pracovných miest	výsledku	počet
Opatrenie 6.2.2.5	Kultivácia priestranstiev na vstupe do obce, osadenie informačných tabúlí.	Počet vysadených krov a drevín	výsledok	počet
		Plocha upravených verejných plôch	výsledok	m <sup>2</sup>
		Počet vytvorených pracovných miest	výsledku	počet
Opatrenie 6.2.2.6	Výsadba protieróznej zelene pozdĺž hlavných poľných komunikácií.	Počet vysadených krov a drevín	výsledok	počet
		Plocha upravených verejných plôch	výsledok	m <sup>2</sup>
		Počet vytvorených pracovných miest	výsledku	počet
Opatrenie 6.2.2.7	Sprievodnú líniovú NDV pozdĺž ciest a miestnych komunikácií z ovocných stromov postupne nahradit' novou drevitou (stromovou) a krovitou zeleňou z domácich drevín, pásy sprievodnej zelene a stromoradia realizovať v šírke min. 3,0 m.	Počet vysadených krov a drevín	výsledok	počet
		Plocha upravených verejných plôch	výsledok	m <sup>2</sup>
		Počet vytvorených pracovných miest	výsledku	počet
Opatrenie 6.2.2.8	Realizovať novú líniovú NDV a sprievodnú zeleň pozdĺž vodných tokov a kanálov.	Počet vysadených krov a drevín	výsledok	počet
		Plocha upravených verejných plôch	výsledok	m <sup>2</sup>
		Počet vytvorených pracovných miest	výsledku	počet

### 7.3 ŽIVOTNÉ PROSTREDIE

Ciele a opatrenia		Merateľné indikátory	Typ	Merná jednotka
Cieľ 6.3.1	Nakladanie s komunálnym a drobným stavebným odpadom			
Opatrenie 6.3.1.1	V súlade s prijatými koncepciami zabezpečiť permanentné znižovanie podielu skladovanej časti odpadov, k čomu organizovať mobilné zbery textílií, kovového odpadu, viacvrstvových obalov nebezpečných odpadov.	produkcia komunálneho odpadu	ŠÚ SR	kontextový
		zneškodnený komunálny odpad	MŽP SR	kontextový
		Objem separovaného odpadu.	dopad	tony
		Znižovanie objemu produkovaného odpadu	dopad	tony



Opatrenie 6.3.1.2	Zabezpečiť separáciu komunálneho odpadu v obci.	Objem separovaného odpadu.	dopad	tony
		Znižovanie objemu produkovaného odpadu	dopad	tony
		zneškodnený komunálny odpad	MŽP SR	kontextový
Opatrenie 6.3.1.3	Zabezpečiť likvidáciu čiernych skládok v obci.	Plocha rekultivovaných čiernych skládok.	výsledok	m <sup>2</sup>
Opatrenie 6.3.1.4	Výstavba kompostoviska.	Objem uskladneného odpadu v tonách,	dopad	tony
		Počet vybudovaných kompostovísk	Výsledok	Počet
		Znižovanie objemu produkovaného odpadu	dopad	tony
Opatrenie 6.3.1.5	Výstavba zberného dvora pre separovaný zber.	Objem separovaného odpadu.	dopad	tony
		Znižovanie objemu produkovaného odpadu	dopad	tony
		zneškodnený komunálny odpad	MŽP SR	kontextový
		Objem separovaného odpadu.	dopad	tony

Ciele a opatrenia		Merateľné indikátory	Typ	Merná jednotka
Cieľ 6.3.2	Informovanosť a poradenstvo			
Opatrenie 6.3.2.1	Spracovať koncepciu zabezpečenia informovanosti, poradenstva a prevencie v oblasti ŽP. Trvale preferovať poradenstvo a prevenciu pred represiou.	Počet vypracovaných koncepcií	Výsledok	Počet
		Počet užívateľov podporených projektov	výsledku	počet

Ciele a opatrenia		Merateľné indikátory	Typ	Merná jednotka
Cieľ 6.3.3	Ochrana a racionálne využívanie vôd			
Opatrenie 6.3.3.1	Výstavba splaškovej kanalizačnej siete v obci.	Počet obyvateľov napojených na verejnú kanalizáciu	kontextový	%
		Dĺžka vybudovanej kanalizačnej siete	výsledok	km
Opatrenie 6.3.3.2	Obnoviť prirodzené vodozádržné funkcie tokov a inundačných území (obnoviť staré korytá).	Dĺžka obnovených koryt tokov	výsledok	km
Opatrenie 6.3.3.3	Výstavba objektov na ochranu pred prívalovými vodami – ochranné hrádze, priehrázky poldre a viacúcelové vodné nádrže na toku Livina.	Dĺžka upravených koryt	výsledok	km
		Počet vytvorených podrov	výsledok	počet
		Počet vytvorených protizáplavových hrádzí	výsledok	počet
Opatrenie 6.3.3.4	Regulácia koryt miestnych tokov – Livina.	Dĺžka zrekonštruovaných koryt tokov	výsledok	km
		Zvýšenie prietoku koryt vodných tokov	dopad	%
Opatrenie 6.3.3.5	Výstavba ČOV, prípadne prečerpávacej stanice.	Percento obyvateľov napojených na ČOV	kontextový	%
Opatrenie 6.3.3.6	Výstavba verejného vodovodu.	Počet obyvateľov napojených na verejný vodovod	kontextový	%
		Dĺžka vybudovanej vodovodnej siete	výsledok	km
Opatrenie 6.3.3.7	Výstavba vodojemu.	Počet obyvateľov napojených na verejný vodovod	kontextový	%
		Dĺžka vybudovanej vodovodnej siete	výsledok	km

Ciele a opatrenia		Merateľné indikátory	Typ	Merná jednotka
Cieľ 6.3.4	Ochrana ovzdušia			
Opatrenie 6.3.4.1	Zabezpečiť zníženie produkovaných emisií hlavným zdrojom	Počet domácností s vykurovaním alternatívnymi zdrojmi energie	výsledok	počet



	znečistenia – domácnosti.		
--	---------------------------	--	--

#### 7.4 SOCIÁLNA OBLASŤ A ZDRAVOTNÍCTVO

Ciele a opatrenia	Merateľné indikátory	Typ	Merná jednotka	
Cieľ 6.4.1	Doplniť chýbajúcu infraštruktúru sociálnych zariadení v obci a zvýšiť ich kvalitu.			
Opatrenie 6.4.1.1	Vybudovať/zriadiť zariadenie poskytujúce sociálne služby (dom dôchodcov).	Počet užívateľov podporených projektov	výsledku hlavný	počet
		Počet podporených projektov	výstupu hlavný	počet
		Počet vytvorených pracovných miest	výsledku hlavný	počet
Opatrenie 6.4.1.2	Zabezpečenie stravovania pre dôchodcov a soc. odkázalých.	Počet užívateľov podporených projektov	výsledku hlavný	počet
		Počet podporených projektov	výstupu hlavný	počet
		Počet vytvorených pracovných miest	výsledku hlavný	počet
Opatrenie 6.4.1.3	Zriadenie domova pre osamelých rodičov.	Počet užívateľov podporených projektov	výsledku hlavný	počet
		Počet podporených projektov	výstupu hlavný	počet
		Počet vytvorených pracovných miest	výsledku hlavný	počet
Opatrenie 6.4.1.4	Zriadenie strediska osobnej hygieny.	Počet užívateľov podporených projektov	výsledku hlavný	počet
		Počet podporených projektov	výstupu hlavný	počet
		Počet vytvorených pracovných miest	výsledku hlavný	počet
Opatrenie 6.4.1.5	Zriadenie obecnej pracovne.	Počet užívateľov podporených projektov	výsledku hlavný	počet
		Počet podporených projektov	výstupu hlavný	počet
		Počet vytvorených pracovných miest	výsledku hlavný	počet

Ciele a opatrenia	Merateľné indikátory	Typ	Merná jednotka	
Cieľ 6.4.2	Zlepšiť úroveň poskytovania zdravotníckych a sociálnych služieb.			
Opatrenie 6.4.2.1	Zlepšenie úrovne poskytovania domácej ošetrovateľskej starostlivosti, rozšírenie jej služieb o poskytovanie rehabilitačných cvičení.	Počet podporených projektov, prostredníctvom ktorých boli vytvorené podmienky na poskytovanie nových služieb verejnej infraštruktúry	dopadu hlavný	počet
		Počet užívateľov podporených projektov	výsledku hlavný	počet
		Počet podporených projektov	výstupu hlavný	počet
Opatrenie 6.4.2.2	Zabezpečiť aspoň raz mesačne poradňu v obci.	Počet užívateľov podporených projektov	výsledku hlavný	počet
		Počet podporených projektov	výstupu hlavný	počet
Opatrenie 6.4.2.3	Zabezpečiť dostupnosť zdravotnej starostlivosti pre dospelých občanov.	Počet podporených projektov, prostredníctvom ktorých boli vytvorené podmienky na poskytovanie nových služieb verejnej infraštruktúry	dopadu hlavný	počet
		Počet užívateľov podporených projektov	výsledku hlavný	počet
		Počet podporených projektov	výstupu hlavný	počet
Opatrenie 6.4.2.4	Zabezpečovať komplexnú zdravotnú starostlivosť o starých ľudí a dlhodobo chorých.	Počet podporených projektov, prostredníctvom ktorých boli vytvorené podmienky na poskytovanie nových služieb verejnej infraštruktúry	dopadu hlavný	počet





		Počet užívateľov podporených projektov	výsledku hlavný	počet
		Počet podporených projektov	výstupu hlavný	počet
Opatrenie 6.4.2.5	Zvýšiť úroveň poskytovaných sociálnych služieb.	Počet užívateľov podporených projektov	výsledku hlavný	počet
		Počet podporených projektov	výstupu hlavný	počet
Opatrenie 6.4.2.6	Podporiť služby pre marginalizované skupiny občanov a týrané ženy.	Počet užívateľov podporených projektov	výsledku hlavný	počet
		Počet podporených projektov	výstupu hlavný	počet
		Výmera zrekonštruovaných a novovybudovaných priestorov v m <sup>2</sup>	výstupu hlavný	m <sup>2</sup>
Opatrenie 6.4.2.7	Zriadenie klubu mladých.	Počet užívateľov podporených projektov	výsledku hlavný	počet
		Počet podporených projektov	výstupu hlavný	počet

Ciele a opatrenia	Merateľné indikátory	Typ	Merná jednotka	
Cieľ 6.3.2	Zlepšiť úroveň poskytovania zdravotníckych a sociálnych služieb.			
Opatrenie 6.3.2.1	Realizácia vzdelávacích kurzov v oblasti tradičných remesiel.	počet úspešných absolventov programov ČZV podporených z projektov OPV	výstup	absolútny počet
		produktivita práce ako dôsledok rozvoja ľudského kapitálu	vplyv	USD (základné ceny)
Opatrenie 6.3.2.2	Podpora klientov formou individuálneho poradenstva, posudzovania individuálnych schopností a vypracovávaní individuálnych akčných plánov a rozvoj celoživotného poradenstva.	Počet užívateľov podporených projektov	výsledku hlavný	počet
		Počet podporených projektov	výstupu hlavný	počet
Opatrenie 6.3.2.3	Podpora poradensko-vzdelávacích aktivít zameraných na získavanie sociálnych zručností pri hľadaní si zamestnania a komunikácie s potenciálnym zamestnávateľom pre znevýhodnených uchádzačov o zamestnanie.	Počet užívateľov podporených projektov	výsledku hlavný	počet
		Počet podporených projektov	výstupu hlavný	počet
		Zníženie nezamestnanosti	dopad	%
		Počet novozaložených podnikateľských subjektov	dopad	%

## 7.5 INFORMATIZÁCIA OBCE

Ciele a opatrenia	Merateľné indikátory	Typ	Merná jednotka	
Cieľ 6.5.1	Budovanie a rozvoj informačnej infraštruktúry.			
Opatrenie 6.5.1.1	Rozvoj infraštruktúry informačných systémov samosprávy.	% obyvateľov, ktorí využili internet v priebehu posledných 3 mesiacov na interakciu s verejnými inštitúciami	Dopad	%
		% podnikov, ktorí využili internet v priebehu posledných 3 mesiacov na interakciu s verejnými inštitúciami	Dopad	%
		Podiel transakčných typov služieb na celkovom počte základných verejných e-služieb	Dopad	%
Opatrenie 6.5.1.2	Zavádzanie efektívnych elektronických služieb	on-line dostupnosť 20 základných verejných služieb	dopad	%



	poskytovaných na úrovni samosprávy.	Počet potrebných dokumentov pri vybavení agendy spojenej s vybranou životnou udalosťou	výsledok	Počet
		% obyvateľov, ktorí využili internet v priebehu posledných 3 mesiacov na interakciu s verejnými inštitúciami	Dopad	%
		% podnikov, ktorí využili internet v priebehu posledných 3 mesiacov na interakciu s verejnými inštitúciami	Dopad	%
		Podiel transakčných typov služieb na celkovom počte základných verejných e-služieb	Dopad	%
		Počet pripojených subjektov	Dopad	počet
Opatrenie 6.5.1.3	Podpora využívania Internetu v obci.	Počet podporených projektov, prostredníctvom ktorých boli vytvorené podmienky na poskytovanie nových služieb	dopadu	počet
		Celkový objem prenesených dát	dopad	GB

Ciele a opatrenia	Merateľné indikátory	Typ	Merná jednotka
Cieľ 6.5.2	Zvýšenie počítačovej gramotnosti obyvateľov a pracovníkov samosprávy.		
Opatrenie 6.5.2.1	Podpora zvyšovania počítačového vedomia u pracovníkov samosprávy.	Počet užívateľov podporených projektov	výsledku hlavný počet
		Počet podporených projektov	výstupu hlavný počet
		% obyvateľov ovládajúcich 5 zo 6 základných IT zručností	Dopad %
Opatrenie 6.5.2.2	Podpora zvyšovania počítačového vedomia u obyvateľov obce.	Počet užívateľov podporených projektov	výsledku hlavný počet
		Počet podporených projektov	výstupu hlavný počet
		% obyvateľov ovládajúcich 5 zo 6 základných IT zručností	Dopad %
Opatrenie 6.5.2.3	Podpora vzdelávacích aktivít zameraných na zvyšovanie zručností a vedomostí o internete a motiváciu k používaniu internetu a elektronických služieb.	Počet užívateľov podporených projektov	výsledku hlavný počet
		Počet podporených projektov	výstupu hlavný počet
		Podiel transakčných typov služieb na celkovom počte základných verejných e-služieb	Dopad %
		% obyvateľov, ktorí využili internet v priebehu posledných 3 mesiacov na interakciu s verejnými inštitúciami	Dopad %
		% podnikov, ktorí využili internet v priebehu posledných 3 mesiacov na interakciu s verejnými inštitúciami	Dopad %
		% obyvateľov ovládajúcich 5 zo 6 základných IT zručností	Dopad %

## 7.6 ŠKOLSTVO A ŠPORT

Ciele a opatrenia	Merateľné indikátory	Typ	Merná jednotka
Cieľ 6.6.1	Budovanie a rozvoj školskej infraštruktúry.		
Opatrenie 6.6.1.1	Rekonštrukcia a rozšírenie priestorov knižnice.	Výmera zrekonštruovaných priestorov v m <sup>2</sup>	výstupu m <sup>2</sup>
		Počet užívateľov	výsledku počet



		podporených projektov	hlavný	
Opatrenie 6.6.1.2	Obstaranie počítačového vybavenia a napojenie na internet v priestoroch knižnice.	Počet pripojených počítačov k sieti Internet	výsledku hlavný	počet
		Počet užívateľov podporených projektov	výsledku hlavný	počet
Opatrenie 6.6.1.3	Realizácia vzdelávacích kurzov v oblasti výpočtovej techniky.	Počet užívateľov podporených projektov	výsledku hlavný	počet
		Počet realizovaných vzdelávacích kurzov	výsledku hlavný	počet
Opatrenie 6.6.1.4	Realizácia vzdelávacích kurzov v oblasti tradičných remesiel.	Počet užívateľov podporených projektov	výsledku hlavný	počet
		Počet realizovaných vzdelávacích kurzov	výsledku hlavný	počet
Opatrenie 6.6.1.5	Realizácia vzdelávacích kurzov v oblasti malého podnikania.	Počet užívateľov podporených projektov	výsledku hlavný	počet
		Počet realizovaných vzdelávacích kurzov	výsledku hlavný	počet

Ciele a opatrenia	Merateľné indikátory	Typ	Merná jednotka
Cieľ 6.6.2.	Trvalé skvalitňovanie vyváženej ponuky výkonnostného a rekreačného športu.		
Opatrenie 6.6.2.1	Vybudovanie novej športovej infraštruktúry.	Počet vybudovaných ihrísk	výsledku hlavný počet
		Počet organizovaných športových podujatí	výsledku hlavný počet
		Počet užívateľov podporených projektov	výsledku hlavný počet
Opatrenie 6.6.2.2	Vybudovanie novej športovej infraštruktúry.	Počet vybudovaných ihrísk	výsledku hlavný počet
		Počet organizovaných športových podujatí	výsledku hlavný počet
		Počet užívateľov podporených projektov	výsledku hlavný počet
Opatrenie 6.6.2.3	Výstavba cykloturistických trás.	Dĺžka vybudovaných cyklotrás	výstupu km
		Počet užívateľov podporených projektov	výsledku počet
		Počet nových návštevníkov obce	výsledku počet
		Počet vytvorených pracovných miest	výsledku počet
Opatrenie 6.6.2.4	Vytváranie materiálnych a finančných podmienok na rozvoj výkonnostného a rekreačného športu v obci.	Počet organizovaných športových podujatí	výsledku hlavný počet
		Počet užívateľov podporených projektov	výsledku hlavný počet
Opatrenie 6.6.2.5	Podpora organizácie športových podujatí regionálneho významu.	Počet organizovaných športových podujatí	výsledku hlavný počet
		Počet užívateľov podporených projektov	výsledku hlavný počet
Opatrenie 6.6.2.6	Podpora športových aktivít zdravotne postihnutých občanov.	Počet organizovaných športových podujatí	výsledku hlavný počet
		Počet užívateľov podporených projektov	výsledku hlavný počet
Opatrenie 6.6.2.7	Podporovať talentovanú mládež.	Počet organizovaných športových podujatí	výsledku hlavný počet
		Počet užívateľov podporených projektov	výsledku hlavný počet
Opatrenie 6.6.2.8	Spolupracovať s občianskymi združeniami, inými právnickými a fyzickými osobami, pôsobiacimi v oblasti telesnej kultúry.	Počet organizovaných športových podujatí	výsledku hlavný počet
		Počet užívateľov podporených projektov	výsledku hlavný počet
		Počet uzavretých zmlúv a partnerstiev	výsledku hlavný počet

## 7.7 KULTÚRA

Ciele a opatrenia	Merateľné indikátory	Typ	Merná jednotka
Cieľ 6.7.1	Zachovanie kultúrno-historického potenciálu obce a rozvoj kultúrnych, informačných a voľnočasových aktivít v nadväznosti na rozvoj cestovného ruchu na regionálnej a miestnej úrovni.		
Opatrenie 6.7.1.1	Rekonštrukcia kultúrnej infraštruktúry na	Výmera zrekonštruovaných priestorov v m <sup>2</sup>	výstupu m <sup>2</sup>



	viacúčelové kultúrne zariadenia.	Zníženie koeficientu prestupu tepla,	Dopadu	%
		Plocha zrekonštruovanej strešnej krytiny,	výstupu	m <sup>2</sup>
		m <sup>2</sup> zrekonštruovanej podlahovej krytiny,	výstupu	m <sup>2</sup>
Opatrenie 6.7.1.2	Rekonštrukcia tradičnej architektúry a zriadenie stálych expozícií z pôvodného štýlu života obyvateľov regiónu.	Výmera zrekonštruovaných priestorov v m <sup>2</sup>	výstupu	m <sup>2</sup>
		Zníženie koeficientu prestupu tepla,	Dopadu	%
		Plocha zrekonštruovanej strešnej krytiny,	výstupu	m <sup>2</sup>
		m <sup>2</sup> zrekonštruovanej podlahovej krytiny,	výstupu	m <sup>2</sup>
Opatrenie 6.7.1.3	Prepojiť obce so subjektami cestovného ruchu, agroturistiky.	Počet uzavretých zmlúv a partnerstiev	výsledku hlavný	počet
		Počet užívateľov podporených projektov	výsledku	počet
Opatrenie 6.7.1.4	Budovanie remeselníckych dvorov.	Počet nových návštevníkov obce	výsledku	počet
		Počet vytvorených pracovných miest	výsledku	počet
		Počet užívateľov podporených projektov	výsledku	počet
Opatrenie 6.7.1.5	Vybudovanie turistických a náučných trás pre žiakov, študentov, rodiny s deťmi, priemerných aj náročných klientov s využitím kultúrno – historického, folklórneho aj prírodného bohatstva.	Počet nových návštevníkov obce	výsledku	počet
		Celková dĺžka budovaných chodníkov	výstupu	km
		Počet užívateľov podporených projektov	výsledku hlavný	počet
Opatrenie 6.7.1.6	Zachovanie a rozvoj ľudových tradícií (folklórny tanec, hudba a spev, ľudové remeslá, ľudový odev a doplnky, pôvodné bývanie a hospodárenie) a ich maximálne využitie v cestovnom ruchu a agroturistike.	Počet nových návštevníkov obce	výsledku	počet
		Počet organizovaných kultúrnych podujatí	výsledku hlavný	počet
		Počet zriadených nových stálych expozícií	výsledku	počet
		Počet užívateľov podporených projektov	výsledku hlavný	počet
Opatrenie 6.7.1.7	Rekonštrukcia priestorov pre knižnicu.	Počet nových objektov na organizovanie kultúrnych akcií	výsledku	počet
		Počet nových návštevníkov knižnice	výsledku	počet
		Počet miestností pre obecnú knižnicu	výsledku hlavný	počet
		Počet užívateľov podporených projektov	výsledku hlavný	počet
Opatrenie 6.7.1.8	Organizovanie pravidelných kultúrnych podujatí – Deň obce, Hody, atď..	Počet nových objektov na organizovanie kultúrnych akcií	výsledku	počet
		Počet nových návštevníkov obce	výsledku	počet
		Počet organizovaných kultúrnych podujatí	výsledku hlavný	počet
		Počet užívateľov podporených projektov	výsledku hlavný	počet

Ciele a opatrenia	Merateľné indikátory	Typ	Merná jednotka
Cieľ 6.7.2	Organizačné zabezpečenie		
Opatrenie 6.7.2.1	Spracovať kalendár kultúrnych podujatí na celý rok, tento priebežne aktualizovať. Rozšíriť žánrovú ponuku s orientáciou na hodnotný kultúrny prínos.	Počet spracovaných reklamných informačných letákov	výsledku hlavný počet
		Počet nových návštevníkov obce	výsledku počet



Ciele a opatrenia		Merateľné indikátory	Typ	Merná jednotka
Cieľ 6.7.3	Propagácia v oblasti kultúry			
Opatrenie 6.7.3.1	Spracovať globálnu koncepciu „propagácie“ histórie obce v multimediálnej forme.	Počet spracovaných reklamných informačných letákov, multimediálnych prezentácií	výsledku hlavný	počet
		Počet nových návštevníkov obce	výsledku	počet
Opatrenie 6.7.3.2	Spracovať komplexný informačný buletín o historickom vývoji a tradíciách obce pre školy aj subjekty cestovného ruchu.	Počet spracovaných reklamných informačných letákov, multimediálnych prezentácií	výsledku hlavný	počet
		Počet nových návštevníkov obce	výsledku	počet
Opatrenie 6.7.3.3	Propagácia kultúry na Internete prostredníctvom www stránky obce.	Počet nových prístupov na www stránku	výsledku	počet
		Počet nových návštevníkov obce	dopadu	počet
		Počet propagovaných kultúrnych podujatí	výsledku	počet

## 7.8 CESTOVNÝ RUCH A PUBLIC RELATIONS

Ciele a opatrenia		Merateľné indikátory	Typ	Merná jednotka
Cieľ 6.8.1	Účinná propagácia obce.			
Opatrenie 6.8.1.1	Vytvorenie samostatnej www stránky obce.	Počet nových prístupov na www stránku	výsledku	počet
Opatrenie 6.8.1.2	Spracovať globálnu koncepciu propagácie obce v multimediálnej forme.	Počet spracovaných reklamných informačných letákov, multimediálnych prezentácií	výsledku hlavný	počet
		Počet nových návštevníkov obce	dopadu	počet
Opatrenie 6.8.1.3	Spracovať koncepciu regionálnej spolupráce s okolitými turistickými lokalitami a domácimi i zahraničnými CK.	Počet spracovaných reklamných informačných letákov, multimediálnych prezentácií	výsledku hlavný	počet
		Počet nových návštevníkov obce	dopadu	počet
Opatrenie 6.8.1.4	Podpora budovania informačných tabúl v obci.	Počet nových inštalovaných tabúl	výsledku	počet
		Počet nových návštevníkov obce	dopadu	počet

Ciele a opatrenia		Merateľné indikátory	Typ	Merná jednotka
Cieľ 6.8.2	Rekreačno - relaxačné zázemie obce.			
Opatrenie 6.8.2.1	Vybudovanie oddychových zón obce.	Počet vysadených krov a drevín	výsledok	počet
		Plocha upravených verejných plôch	výsledok	m <sup>2</sup>
		Dĺžka novovybudovaných chodníkov	výstupu	km
		Počet nových návštevníkov obce	výsledku	počet
Opatrenie 6.8.2.2	Výstavba náučných chodníkov a inštalácia informačných tabúl.	Počet nových návštevníkov obce	výsledku	počet
		Celková dĺžka budovaných chodníkov	výstupu	km
		Počet užívateľov podporených projektov	výsledku hlavný	počet
Opatrenie 6.8.2.3	Podpora vytvárania nových atraktivít v obci.	Počet vytvorených nových pracovných miest	Dopad	počet
		Počet nových návštevníkov obce	výsledku	počet
		Tržby z predaja služieb	Dopadu	SKK

## 8 AKČNÝ PLÁN



Akčný plán je konkrétny a záväzný harmonogram činností súvisiacich s rozvojom obce v jednotlivých oblastiach sociálno-ekonomického rozvoja, vychádza zo stratégie, je jej logickou súčasťou a realizuje sa prostredníctvom konkrétnych nosných a podporných projektov. Akčný plán obsahuje záväzky týkajúce sa plnenia jednotlivých úloh ako aj zoznam inštitúcií zodpovedných za ich plnenie, predpokladané zdroje financovania, predpokladané objemy rozpočtov, dopad na rozpočet relevantného subjektu, ako aj stav momentálnej pripravenosti projektov. Súčasťou akčného plánu je predpokladaný časový harmonogram v tis. Sk.

## 8.1 HOSPODÁRSTVO A VEDECKO-TECHNICKÝ ROZVOJ

<b>Strategický zámer</b>						
Zlepšiť podmienky pre rozvoj podnikateľských aktivít, s dôrazom na zvýšenie úrovne zamestnanosti a úrovne a kvality služieb pre obyvateľov obce. V oblasti priemyslu je potrebné okrem zachovania stabilných prvkov výroby všetkými možnými opatreniami podporovať vytváranie nových pracovných príležitostí.						
<b>Cieľ 6.1.1 Podpora malého a stredného podnikania zo strany obce</b>						
Opatrenie 6.1.1.1	Spracovať stratégiu podpory podnikania a zvýšenia informovanosti o možnostiach podpory zo strany obce, VÚC, štátu a EÚ.					
		<b>Predpokladaný rozpočet</b>	<b>Zdroje financovania</b>	<b>Stav pripravenosti</b>	<b>Dopad na rozpočet</b>	<b>Oprávnení žiadatelia</b>
Aktivity	Vypracovanie analýzy možností rozvoja podnikateľských aktivít v obci.	15	rozpočet obce, ŠF EÚ	1	nízky	obec Malé Hoste
	Analýza a priebežná aktualizácia verejných výdavkových programov pre podporu podnikania.	10	rozpočet obce	1	nízky	obec Malé Hoste
	Prezentácia foriem podpory podnikateľských subjektov zo strany obce.	podľa potreby	-	1	nízky	obec Malé Hoste
Opatrenie 6.1.1.2	Vypracovať postup podpory, výučby a rozvoja tradičných remesiel v obce.					
		<b>Predpokladaný rozpočet</b>	<b>Zdroje financovania</b>	<b>Stav pripravenosti</b>	<b>Dopad na rozpočet</b>	<b>Oprávnení žiadatelia</b>
Aktivity	Vytvoriť materiálne finančné a personálne podmienky pre rozvoj tradičných remesiel v obci.	podľa potreby	rozpočet obce, ŠF EÚ	1	nízky	podnikateľské subjekty, obec
	Nadviazať spoluprácu vzdelávacích inštitúcií, obce, podnikateľských subjektov a obyvateľov obce pri výučbe a prezentácii tradičných remesiel.	podľa potreby	-	1	nízky	obec, podnikateľské subjekty, obyvateľia
Opatrenie 6.1.1.3	Rozvoj komerčných služieb v obci.					
		<b>Predpokladaný rozpočet</b>	<b>Zdroje financovania</b>	<b>Stav pripravenosti</b>	<b>Dopad na rozpočet</b>	<b>Oprávnení žiadatelia</b>
Aktivity	Spracovanie technickej dokumentácie.	150	rozpočet obce, ŠF EÚ	1	nízky	podnikateľské subjekty, obec
	Výstavba priestorov.	15 000	rozpočet obce, ŠF EÚ	1	nízky	podnikateľské subjekty, obec
	Zriadenie zariadenia pre údržbu a opravu motorových vozidiel.	1 000	rozpočet obce, ŠF EÚ	1	nízky	podnikateľské subjekty, obec
	Zriadenie predajne zmiešaného tovaru.	1 500	rozpočet obce, ŠF EÚ	1	nízky	podnikateľské subjekty, obec
	Rozvoj reštauračných služieb.	5 000	rozpočet obce, ŠF EÚ	1	nízky	podnikateľské subjekty, obec
	Rozvoj ubytovacích služieb.	7 000	rozpočet obce, ŠF EÚ	1	nízky	podnikateľské subjekty, obec



<b>Cieľ 6.1.2 Zvýšenie energetickej efektívnosti na strane výroby aj spotreby a zavádzanie progresívnych technológií v energetike.</b>						
Opatrenie 6.1.2.1 Podpora výstavby zariadení na využívanie obnoviteľných zdrojov energie.						
		<b>Predpokladaný rozpočet</b>	<b>Zdroje financovania</b>	<b>Stav pripravenosti</b>	<b>Dopad na rozpočet</b>	<b>Oprávnení žiadatelia</b>
Aktivity	Spracovanie technickej dokumentácie.	200	podnikateľské subjekty, úvery, iné grantové schémy, ŠF EÚ	3	žiadny	podnikateľské subjekty
	Výstavba malých vodných elektrární na toku Livina.	5 000	podnikateľské subjekty, úvery, iné grantové schémy, ŠF EÚ	3	žiadny	podnikateľské subjekty
	Výstavba zariadení na využívanie biomasy.	10 000	podnikateľské subjekty, úvery, iné grantové schémy, ŠF EÚ	3	žiadny	podnikateľské subjekty
	Výstavba slnečných kolektorov.	2 500	podnikateľské subjekty, úvery, iné grantové schémy, ŠF EÚ	3	žiadny	podnikateľské subjekty
	Využívanie geotermálnej energie.	5 000	podnikateľské subjekty, úvery, iné grantové schémy, ŠF EÚ	3	žiadny	podnikateľské subjekty

<b>Cieľ 6.1.3 Podporiť podnikateľské aktivity v cestovnom ruchu.</b>						
Opatrenie 6.1.3.1 Podpora vytvárania nových atraktivít v obci.						
		<b>Predpokladaný rozpočet</b>	<b>Zdroje financovania</b>	<b>Stav pripravenosti</b>	<b>Dopad na rozpočet</b>	<b>Oprávnení žiadatelia</b>
Aktivity	Spracovanie technickej dokumentácie.	150	rozpočet obce, ŠF EÚ, podnikateľské subjekty, úvery, iné grantové schémy	3	nízky	obec Malé Hoste
	Výstavba viacúčelových športových ihrísk.	8 500	rozpočet obce, ŠF EÚ, podnikateľské subjekty, úvery, iné grantové schémy	3	stredný	obec Malé Hoste

<b>Ciele a opatrenia / Termín uskutočnenia</b>		2008	2009	2010	2011	2012	2013	2014	2015	2016	2017
<b>Cieľ 6.1.1</b>	<b>Podpora malého a stredného podnikania zo strany obce</b>										
Opatrenie 6.1.1.1	Spracovať stratégiu podpory podnikania a zvýšenia informovanosti o možnostiach podpory zo strany obce, VÚC, štátu a EÚ.										
Opatrenie 6.1.1.2	Vypracovať postup podpory, výučby a rozvoja tradičných remesiel v obce.										
Opatrenie 6.1.1.3	Rozvoj komerčných služieb v obci.										
<b>Cieľ 6.1.2</b>	<b>Zvýšenie energetickej efektívnosti na strane výroby aj spotreby a zavádzanie progresívnych</b>										





	<b>technológií v energetike.</b>									
Opatrenie 6.1.2.1	Podpora výstavby zariadení na využívanie obnoviteľných zdrojov energie.									
<b>Cieľ 6.1.3</b>	<b>Podporiť podnikateľské aktivity v cestovnom ruchu.</b>									
Opatrenie 6.1.3.1	Podpora vytvárania nových atraktivít v obci.									

## 8.2 TECHNICKÁ INFRAŠTRUKTÚRA

<b>Strategický zámer</b>						
Rozvoj komplexnej infraštruktúry podporujúcej rozvoj regiónu a zohľadňujúcej rast kvality životného prostredia.						
<b>Cieľ 6.2.1 Rozvoj dopravných infraštruktúr</b>						
Opatrenie 6.2.1.1	Rekonštrukcia zastávok SAD v obci.					
		<b>Predpokladaný rozpočet</b>	<b>Zdroje financovania</b>	<b>Stav pripravenosti</b>	<b>Dopad na rozpočet</b>	<b>Oprávnení žiadatelia</b>
Aktivity	Vypracovanie technickej dokumentácie.	50	rozpočet obce, ŠF EÚ	3	nízky	obec Malé Hoste
	Rekonštrukcia zastávok.	150	rozpočet obce, ŠF EÚ	3	nízky	obec Malé Hoste
Opatrenie 6.2.1.2	Úprava miestnych komunikácií a výstavba chodníkov.					
		<b>Predpokladaný rozpočet</b>	<b>Zdroje financovania</b>	<b>Stav pripravenosti</b>	<b>Dopad na rozpočet</b>	<b>Oprávnení žiadatelia</b>
Aktivity	Analýza súčasného stavu miestnych komunikácií.	podľa potreby	rozpočet obce, ŠF EÚ	4	nízky	obec Malé Hoste
	Vypracovanie technickej dokumentácie.	200	rozpočet obce, ŠF EÚ	4	nízky	obec Malé Hoste
	Rekonštrukcia miestnych komunikácií.	10 000	rozpočet obce, ŠF EÚ	3	vysoký	obec Malé Hoste
Opatrenie 6.2.1.3	Budovanie miestnych cyklotrás.					
		<b>Predpokladaný rozpočet</b>	<b>Zdroje financovania</b>	<b>Stav pripravenosti</b>	<b>Dopad na rozpočet</b>	<b>Oprávnení žiadatelia</b>
Aktivity	Vypracovanie technickej dokumentácie.	60	rozpočet obce, ŠF EÚ	4	nízky	obec Malé Hoste
	Výstavba cyklotrás.	podľa potreby	rozpočet obce, ŠF EÚ	3	stredný	obec Malé Hoste
Opatrenie 6.2.1.4	Rekonštrukcia parkovísk pred občianskou infraštruktúrou.					
		<b>Predpokladaný rozpočet</b>	<b>Zdroje financovania</b>	<b>Stav pripravenosti</b>	<b>Dopad na rozpočet</b>	<b>Oprávnení žiadatelia</b>
Aktivity	Vypracovanie technickej dokumentácie.	50	rozpočet obce, ŠF EÚ	4	nízky	obec Malé Hoste
	Výstavba parkoviska.	300	rozpočet obce, ŠF EÚ	4	nízky	obec Malé Hoste
Opatrenie 6.2.1.5	Rekonštrukcia vozovky v strede obce.					
		<b>Predpokladaný rozpočet</b>	<b>Zdroje financovania</b>	<b>Stav pripravenosti</b>	<b>Dopad na rozpočet</b>	<b>Oprávnení žiadatelia</b>
Aktivity	Vypracovanie technickej dokumentácie.	150	podnikateľské subjekty, úvery, iné grantové schémy, ŠF EÚ	4	nízky	obec Malé Hoste
	Výstavba komunikácie.	5 000	podnikateľské subjekty, úvery, iné grantové schémy, ŠF EÚ	3	nízky	obec Malé Hoste
Opatrenie 6.2.1.6	Krajnice komunikácií, ktoré sú v kontakte s tokmi a ich brehmi je nutné upraviť obrubníkmi tak aby zachytávali priame nečistoty narúšajúce ekologický charakter.					
		<b>Predpokladaný rozpočet</b>	<b>Zdroje financovania</b>	<b>Stav pripravenosti</b>	<b>Dopad na rozpočet</b>	<b>Oprávnení žiadatelia</b>
Aktivity	Vypracovanie technickej dokumentácie.	40	podnikateľské subjekty,	4	nízky	obec Malé Hoste



			úvery, iné grantové schémy, ŠF EÚ			
	Výstavba obrubníkov.	2 500	podnikateľské subjekty, úvery, iné grantové schémy, ŠF EÚ	4	nízky	obec Malé Hoste

<b>Cieľ 6.2.2 Rozvoj občianskej infraštruktúry</b>						
<b>Opatrenie 6.2.2.1 Úprava verejných plôch v obci.</b>						
		<b>Predpokladaný rozpočet</b>	<b>Zdroje financovania</b>	<b>Stav pripravenosti</b>	<b>Dopad na rozpočet</b>	<b>Oprávnení žiadatelia</b>
Aktivity	Vypracovanie technickej dokumentácie a príprava projektového spisu.	100	rozpočet obce, ŠF EÚ	3	nízky	obec Malé Hoste
	Úprava verejných plôch.	1 500	rozpočet obce, ŠF EÚ	3	stredný	obec Malé Hoste
<b>Opatrenie 6.2.2.2 Rekonštrukcia mostov a lávok.</b>						
		<b>Predpokladaný rozpočet</b>	<b>Zdroje financovania</b>	<b>Stav pripravenosti</b>	<b>Dopad na rozpočet</b>	<b>Oprávnení žiadatelia</b>
Aktivity	Vypracovanie technickej dokumentácie a príprava projektového spisu.	50	rozpočet obce, ŠF EÚ	3	nízky	obec Malé Hoste
	Rekonštrukcia mostov a lávok.	500	rozpočet obce, ŠF EÚ	3	stredný	obec Malé Hoste
<b>Opatrenie 6.2.2.3 Výstavba bezdrôtového rozhlasu.</b>						
		<b>Predpokladaný rozpočet</b>	<b>Zdroje financovania</b>	<b>Stav pripravenosti</b>	<b>Dopad na rozpočet</b>	<b>Oprávnení žiadatelia</b>
Aktivity	Spracovanie technickej dokumentácie.	podľa potreby	rozpočet obce, ŠF EÚ	3	nízky	obec Malé Hoste
	Výber dodávateľa – verejná súťaž.	podľa potreby	rozpočet obce, ŠF EÚ	2	nízky	obec Malé Hoste
	Inštalácia bezdrôtového rozhlasu.	350	rozpočet obce, ŠF EÚ	2	nízky	obec Malé Hoste
<b>Opatrenie 6.2.2.4 Doplniť a udržiavať brehové porasty vodných tokov.</b>						
		<b>Predpokladaný rozpočet</b>	<b>Zdroje financovania</b>	<b>Stav pripravenosti</b>	<b>Dopad na rozpočet</b>	<b>Oprávnení žiadatelia</b>
Aktivity	Vypracovanie technickej dokumentácie.	50	rozpočet obce, ŠF EÚ	3	nízky	obec Malé Hoste
	Výkon pozemných prác.	200	rozpočet obce, ŠF EÚ	2	nízky	obec Malé Hoste
<b>Opatrenie 6.2.2.5 Kultivácia priestranstiev na vstupe do obce, osadenie informačných tabúl.</b>						
		<b>Predpokladaný rozpočet</b>	<b>Zdroje financovania</b>	<b>Stav pripravenosti</b>	<b>Dopad na rozpočet</b>	<b>Oprávnení žiadatelia</b>
Aktivity	Spracovanie technickej dokumentácie.	40	rozpočet obce, ŠF EÚ	3	nízky	obec Malé Hoste
	Kultivácia priestranstva.	250	rozpočet obce, ŠF EÚ	2	nízky	obec Malé Hoste
<b>Opatrenie 6.2.2.6 Výsadba protieróznej zelene pozdĺž hlavných poľných komunikácií.</b>						
		<b>Predpokladaný rozpočet</b>	<b>Zdroje financovania</b>	<b>Stav pripravenosti</b>	<b>Dopad na rozpočet</b>	<b>Oprávnení žiadatelia</b>
Aktivity	Spracovanie technickej dokumentácie.	50	rozpočet obce, ŠF EÚ	3	nízky	obec Malé Hoste
	Výsadba zelene.	250	rozpočet obce, ŠF EÚ	2	nízky	obec Malé Hoste
<b>Opatrenie 6.2.2.7 Sprievodnú líniovú NDV pozdĺž ciest a miestnych komunikácií z ovocných stromov postupne nahradiť novou drevitou (stromovou) a krovitou zelenou z domácich drevín, pásy sprievodnej zelene a stromoradia realizovať v šírke min. 3,0 m.</b>						
		<b>Predpokladaný rozpočet</b>	<b>Zdroje financovania</b>	<b>Stav pripravenosti</b>	<b>Dopad na rozpočet</b>	<b>Oprávnení žiadatelia</b>



Aktivity	Spracovanie technickej dokumentácie.	50	rozpočet obce, ŠF EÚ	3	nízky	obec Malé Hoste
	Výsadba zelene.	300	rozpočet obce, ŠF EÚ	2	nízky	obec Malé Hoste
Opatrenie 6.2.2.8	Realizovať novú líniovú NDV a sprievodnú zeleň pozdĺž vodných tokov a kanálov.					
		<b>Predpokladaný rozpočet</b>	<b>Zdroje financovania</b>	<b>Stav pripravenosti</b>	<b>Dopad na rozpočet</b>	<b>Oprávnení žiadatelia</b>
Aktivity	Spracovanie technickej dokumentácie.	40	rozpočet obce, ŠF EÚ	3	nízky	obec Malé Hoste
	Výsadba zelene.	200	rozpočet obce, ŠF EÚ	2	nízky	obec Malé Hoste

Ciele a opatrenia / Termín uskutočnenia		2008	2009	2010	2011	2012	2013	2014	2015	2016	2017
<b>Cieľ 6.2.1</b>	<b>Rozvoj dopravnej infraštruktúry</b>										
Opatrenie 6.2.1.1	Rekonštrukcia zastávok SAD v obci.										
Opatrenie 6.2.1.2	Úprava miestnych komunikácií a výstavba chodníkov.										
Opatrenie 6.2.1.3	Budovanie miestnych cyklotrás.										
Opatrenie 6.2.1.4	Rekonštrukcia parkovísk pred občianskou infraštruktúrou.										
Opatrenie 6.2.1.5	Rekonštrukcia vozovky v strede obce.										
Opatrenie 6.2.1.6	Krajnice komunikácií, ktoré sú v kontakte s tokmi a ich brehmi je nutné upraviť obrubníkmi tak aby zachytávali priame nečistoty narúšajúce ekologický charakter.										
<b>Cieľ 6.2.2</b>	<b>Rozvoj občianskej infraštruktúry</b>										
Opatrenie 6.2.2.1	Úprava verejných plôch v obci.										
Opatrenie 6.2.2.2	Rekonštrukcia mostov a lávok.										
Opatrenie 6.2.2.3	Výstavba bezdrôtového rozhlasu.										
Opatrenie 6.2.2.4	Doplniť a udržiavať brehové porasty vodných tokov.										
Opatrenie 6.2.2.5	Kultivácia priestranstiev na vstupe do obce, osadenie informačných tabúl.										
Opatrenie 6.2.2.6	Výsadba protieróznej zelene pozdĺž hlavných poľných komunikácií.										
Opatrenie 6.2.2.7	Sprievodnú líniovú NDV pozdĺž ciest a miestnych komunikácií z ovocných stromov postupne nahradiť novou drevitou (stromovou) a krovitou zeleňou z domácich drevín, pásy sprievodnej zelene a stromoradia realizovať v šírke min. 3,0 m.										
Opatrenie 6.2.2.8	Realizovať novú líniovú NDV a sprievodnú zeleň pozdĺž vodných tokov a kanálov.										

### 8.3 ŽIVOTNÉ PROSTREDIE

<b>Strategický zámer</b>						
Strategickým zámerom obce je nielen zachovanie existujúceho dobrého stavu životného prostredia a zvyšovania jeho kvality, ale aj eliminácia slabých stránok, neustála osveta, výchova a informovanosť o stave životného prostredia.						
<b>Cieľ 6.3.1 Nakladanie s komunálnym a drobným stavebným odpadom</b>						
Opatrenie 6.3.1.1	V súlade s prijatými koncepciami zabezpečiť permanentné znižovanie podielu skladovanej časti odpadov, k čomu organizovať mobilné zbery textílií, kovového odpadu, viacrstvových obalov nebezpečných odpadov.					
		<b>Predpokladaný rozpočet</b>	<b>Zdroje financovania</b>	<b>Stav pripravenosti</b>	<b>Dopad na rozpočet</b>	<b>Oprávnení žiadatelia</b>
Aktivity	Zvýšiť environmentálne povedomie ľudí.	podľa potreby	rozpočet obce	3	nízky	obec Malé Hoste
	Zabezpečenie zberného kontajneru 2 x ročne.	20/rok	rozpočet obce	3	nízky	obec Malé Hoste



	Zabezpečenie zberu nebezpečných odpadov.	podľa potreby	rozpočet obce	2	nízky	obec Malé Hoste
Opatrenie 6.3.1.2	Zabezpečiť separáciu komunálneho odpadu v obci.					
		<b>Predpokladaný rozpočet</b>	<b>Zdroje financovania</b>	<b>Stav pripravenosti</b>	<b>Dopad na rozpočet</b>	<b>Oprávnení žiadatelia</b>
Aktivity	Ekonomicky motivovať obyvateľstvo.	podľa potreby	rozpočet obce	3	nízky	obec Malé Hoste
	Zabezpečiť požadované podmienky pre realizáciu separovaného zberu.	podľa potreby	rozpočet obce, MŽP SR	2	nízky	obec Malé Hoste
Opatrenie 6.3.2.3	Zabezpečiť likvidáciu čiernych skládok v obci.					
		<b>Predpokladaný rozpočet</b>	<b>Zdroje financovania</b>	<b>Stav pripravenosti</b>	<b>Dopad na rozpočet</b>	<b>Oprávnení žiadatelia</b>
Aktivity	Lokalizácia čiernych skládok.	podľa potreby	rozpočet obce, MŽP SR	4	nízky	obec Malé Hoste
	Likvidácia skládok.	podľa potreby	rozpočet obce	4	stredný	obec Malé Hoste
Opatrenie 6.3.2.4	Výstavba kompostoviska.					
		<b>Predpokladaný rozpočet</b>	<b>Zdroje financovania</b>	<b>Stav pripravenosti</b>	<b>Dopad na rozpočet</b>	<b>Oprávnení žiadatelia</b>
Aktivity	Vypracovanie technickej dokumentácie.	100	rozpočet obce, ŠF EÚ	3	nízky	obec Malé Hoste
	Výber vhodnej lokality a výstavba kompostoviska.	1 200	rozpočet obce, ŠF EÚ	3	vysoký	obec Malé Hoste
Opatrenie 6.3.2.5	Výstavba priestorov pre separovaný zber.					
		<b>Predpokladaný rozpočet</b>	<b>Zdroje financovania</b>	<b>Stav pripravenosti</b>	<b>Dopad na rozpočet</b>	<b>Oprávnení žiadatelia</b>
Aktivity	Vypracovanie technickej dokumentácie.	90	rozpočet obce, ŠF EÚ	3	nízky	obec Malé Hoste
	Výstavba priestorov.	1 000	rozpočet obce, ŠF EÚ	3	vysoký	obec Malé Hoste

**Ciel' 6.3.2 Informovanosť a poradenstvo**

Opatrenie 6.3.2.1	Spracovať koncepciu zabezpečenia informovanosti, poradenstva a prevencie v oblasti ŽP. Trvale preferovať poradenstvo a prevenciu pred represiou.					
		<b>Predpokladaný rozpočet</b>	<b>Zdroje financovania</b>	<b>Stav pripravenosti</b>	<b>Dopad na rozpočet</b>	<b>Oprávnení žiadatelia</b>
Aktivity	Vypracovanie koncepcie pre ochranu životného prostredia v obci.	podľa potreby	rozpočet obce, MŽP SR	2	nízky	obec Malé Hoste
	Prezentácia a šírenie osvetu v oblasti životného prostredia.	podľa potreby	rozpočet obce	2	nízky	obec Malé Hoste

**Ciel' 6.3.3 Ochrana a racionálne využívanie vôd, ochrana pred povodňami.**

Opatrenie 6.3.3.1	Výstavba splaškovej kanalizačnej siete v obci.					
		<b>Predpokladaný rozpočet</b>	<b>Zdroje financovania</b>	<b>Stav pripravenosti</b>	<b>Dopad na rozpočet</b>	<b>Oprávnení žiadatelia</b>
Aktivity	Vypracovanie technickej dokumentácie a príprava projektového spisu.	300	Západoslóvenská vodárenská spoločnosť, a.s., rozpočet obce, ŠF EÚ,	4	-	Západoslóvenská vodárenská spoločnosť, a.s., obec Malé Hoste
	Výkon pozemných prác.	10 000	Západoslóvenská vodárenská spoločnosť, a.s., rozpočet obce, ŠF EÚ,	4	vysoký	Západoslóvenská vodárenská spoločnosť, a.s., obec Malé Hoste
	Výstavba kanalizácie.	12 000	Západoslóvenská vodárenská spoločnosť, a.s., rozpočet obce, ŠF EÚ,	4	vysoký	Západoslóvenská vodárenská spoločnosť, a.s., obec Malé Hoste



Opatrenie 6.3.3.2		Obnoviť prirodzené vodozádržné funkcie tokov a inundačných území (obnoviť staré korytá).				
		Predpokladaný rozpočet	Zdroje financovania	Stav pripravenosti	Dopad na rozpočet	Oprávnení žiadateľa
Aktivity	Rekultivácia existujúcich koryt vodných tokov v obci.	podľa potreby	rozpočet obce, ŠF EÚ, podnikateľské subjekty, úvery, iné grantové schémy	3	stredný	obec Malé Hoste
	Pravidelný monitoring.	podľa potreby	rozpočet obce, ŠF EÚ, podnikateľské subjekty, úvery, iné grantové schémy	3	nízky	obec Malé Hoste
Opatrenie 6.3.3.3		Výstavba objektov na ochranu pred prívalovými vodami – ochranné hrádze, priehrázky poldre a viacúčelové vodné nádrže na toku Livina.				
		Predpokladaný rozpočet	Zdroje financovania	Stav pripravenosti	Dopad na rozpočet	Oprávnení žiadateľa
Aktivity	Spracovanie technickej dokumentácie.	90	rozpočet obce, ŠF EÚ, podnikateľské subjekty, úvery, iné grantové schémy	3	nízky	obec Malé Hoste
	Výstavba protipovodňových objektov.	2 800	rozpočet obce, ŠF EÚ, podnikateľské subjekty, úvery, iné grantové schémy	3	vysoký	obec Malé Hoste
Opatrenie 6.3.3.4		Regulácia koryt miestnych tokov – Livina.				
		Predpokladaný rozpočet	Zdroje financovania	Stav pripravenosti	Dopad na rozpočet	Oprávnení žiadateľa
Aktivity	Analýza súčasného stavu.	podľa potreby	rozpočet obce, ŠF EÚ, podnikateľské subjekty, úvery, iné grantové schémy	4	nízky	obec Malé Hoste
	Vypracovanie technickej dokumentácie.	100	rozpočet obce, ŠF EÚ, podnikateľské subjekty, úvery, iné grantové schémy	4	stredný	obec Malé Hoste
	Spevnenie a regulácia koryt miestnych potokov.	3 000	rozpočet obce, ŠF EÚ, podnikateľské subjekty, úvery, iné grantové schémy	4	vysoký	obec Malé Hoste
Opatrenie 6.3.3.5		Výstavba ČOV, prípadne prečerpávacej stanice.				
		Predpokladaný rozpočet	Zdroje financovania	Stav pripravenosti	Dopad na rozpočet	Oprávnení žiadateľa
Aktivity	Spracovanie technickej dokumentácie.	podľa potreby	rozpočet obce, ŠF EÚ, podnikateľské subjekty, úvery, iné grantové schémy	4	nízky	obec Malé Hoste
	Výstavba ČOV / prečerpávacej stanice.	6 500	rozpočet obce, ŠF EÚ, podnikateľské subjekty, úvery, iné grantové schémy	3	stredný	obec Malé Hoste



Opatrenie 6.3.3.6		Výstavba verejného vodovodu.				
		Predpokladaný rozpočet	Zdroje financovania	Stav pripravenosti	Dopad na rozpočet	Oprávnení žiadatelia
Aktivity	Spracovanie technickej dokumentácie.	200	rozpočet obce, ŠF EÚ, podnikateľské subjekty, úvery, iné grantové schémy	5	žiadny	Západoslovenská vodárenská spoločnosť, a.s., obec Malé Hoste
	Výstavba vodovodných sietí.	16 000	rozpočet obce, ŠF EÚ, podnikateľské subjekty, úvery, iné grantové schémy	5	nízky	Západoslovenská vodárenská spoločnosť, a.s., obec Malé Hoste
Opatrenie 6.3.3.7		Výstavba vodojemu.				
		Predpokladaný rozpočet	Zdroje financovania	Stav pripravenosti	Dopad na rozpočet	Oprávnení žiadatelia
Aktivity	Spracovanie technickej dokumentácie.	50	rozpočet obce, ŠF EÚ, podnikateľské subjekty, úvery, iné grantové schémy	4	žiadny	Západoslovenská vodárenská spoločnosť, a.s., obec Malé Hoste
	Výstavba vodojemu.	3 000	rozpočet obce, ŠF EÚ, podnikateľské subjekty, úvery, iné grantové schémy	4	nízky	Západoslovenská vodárenská spoločnosť, a.s., obec Malé Hoste

Ciel' 6.3.4 Ochrana ovzdušia						
Opatrenie 6.3.4.1		Zabezpečiť zníženie produkovaných emisií hlavným zdrojom znečistenia – domácnosti.				
		Predpokladaný rozpočet	Zdroje financovania	Stav pripravenosti	Dopad na rozpočet	Oprávnení žiadatelia
Aktivity	Obmedziť spaľovaniu fosílnych palív.	podľa potreby	rozpočet obce, ŠF EÚ, súkromné subjekty	3	nízky	obec, obyvatelia
	Prechod na alternatívne zdroje vykurovania.	podľa potreby	rozpočet obce, ŠF EÚ, súkromné subjekty	3	nízky	obec, obyvatelia

Ciele a opatrenia / Termín uskutočnenia		2008	2009	2010	2011	2012	2013	2014	2015	2016	2017
<b>Ciel' 6.3.1</b>	<b>Nakladanie s komunálnym a drobným stavebným odpadom</b>										
Opatrenie 6.3.1.1	V súlade s prijatými koncepciami zabezpečiť permanentné znižovanie podielu skladovanej časti odpadov, k čomu organizovať mobilné zbery textílií, kovového odpadu, viacvrstvových obalov nebezpečných odpadov.										
Opatrenie 6.3.1.2	Zabezpečiť separáciu komunálneho odpadu v obci.										
Opatrenie 6.3.2.3	Zabezpečiť likvidáciu čiernych skládok v obci.										
Opatrenie 6.3.2.4	Výstavba kompostoviska.										
Opatrenie 6.3.2.5	Výstavba priestorov pre separovaný zber.										
<b>Ciel' 6.3.2</b>	<b>Informovanosť a poradenstvo</b>										
Opatrenie 6.3.2.1	Spracovať koncepciu zabezpečenia informovanosti, poradenstva a prevencie v oblasti ŽP. Trvale preferovať poradenstvo a prevenciu pred represiou.										
<b>Ciel' 6.3.3</b>	<b>Ochrana a racionálne využívanie vôd, ochrana pred povodňami.</b>										



Opatrenie 6.3.3.1	Výstavba splaškovej kanalizačnej siete v obci.																				
Opatrenie 6.3.3.2	Obnoviť prirodzené vodozádržné funkcie tokov a inundačných území (obnoviť staré korytá).																				
Opatrenie 6.3.3.3	Výstavba objektov na ochranu pred prívalovými vodami – ochranné hrádze, priehrázky poldre a viacúčelové vodné nádrže na toku Livina.																				
Opatrenie 6.3.3.4	Regulácia korýt miestnych tokov – Livina.																				
Opatrenie 6.3.3.5	Výstavba ČOV, prípadne prečerpávacej stanice.																				
Opatrenie 6.3.3.6	Výstavba verejného vodovodu.																				
Opatrenie 6.3.3.7	Výstavba vodojemu.																				
<b>Ciel' 6.3.4</b>	<b>Ochrana ovzdušia</b>																				
Opatrenie 6.3.4.1	Zabezpečiť zníženie produkovaných emisií hlavným zdrojom znečistenia – domácnosti.																				

#### 8.4 SOCIÁLNA OBLASŤ A ZDRAVOTNÍCTVO

<b>Strategický zámer</b>						
Neustále rozvíjať širokú paletu sociálnych a zdravotných služieb poskytovaných v obci. Dbáť o ich dostupnosť, kvalitu a vzájomnú vyváženosť za účelom dosiahnutia dôstojných podmienok života všetkých kategórií obyvateľov obce.						
<b>Ciel' 6.4.1</b>	<b>Doplniť chýbajúcu infraštruktúru sociálnych zariadení v obci a zvýšiť ich kvalitu.</b>					
Opatrenie 6.4.1.1	Vybudovať/zriaďiť zariadenie poskytujúce sociálne služby (domov dôchodcov).					
		<b>Predpokladaný rozpočet</b>	<b>Zdroje financovania</b>	<b>Stav pripravenosti</b>	<b>Dopad na rozpočet</b>	<b>Oprávnení žiadatelia</b>
Aktivity	Výber vhodnej alternatívny zariadenia zariadenia.	podľa potreby	-	3	nízky	obec Malé Hoste
	Vypracovanie technickej dokumentácie.	120	rozpočet obce, ŠF EÚ, zdroje neziskových organizácií	2	nízky	obec Malé Hoste
	Realizácia – výstavba / rekonštrukcia budovy pre zariadenie poskytujúce sociálne služby.	7 500	rozpočet obce, ŠF EÚ, zdroje neziskových organizácií	2	vysoký	obec Malé Hoste
Opatrenie 6.4.1.2	Zabezpečenie stravovania pre dôchodcov a soc. odkázaných.					
		<b>Predpokladaný rozpočet</b>	<b>Zdroje financovania</b>	<b>Stav pripravenosti</b>	<b>Dopad na rozpočet</b>	<b>Oprávnení žiadatelia</b>
Aktivity	Zabezpečenie priestorov.	podľa potreby	rozpočet obce, ŠF EÚ	3	nízky	obec Malé Hoste
	Obstaranie vnútorného vybavenia.	podľa potreby	rozpočet obce, ŠF EÚ	2	stredný	obec Malé Hoste
Opatrenie 6.4.1.3	Zriadenie domova pre osamelých rodičov.					
		<b>Predpokladaný rozpočet</b>	<b>Zdroje financovania</b>	<b>Stav pripravenosti</b>	<b>Dopad na rozpočet</b>	<b>Oprávnení žiadatelia</b>
Aktivity	Výber vhodnej alternatívny zariadenia zariadenia.	podľa potreby	rozpočet obce, ŠF EÚ	3	nízky	obec Malé Hoste
	Vypracovanie technickej dokumentácie.	100	rozpočet obce, ŠF EÚ	2	nízky	obec Malé Hoste
	Realizácia – výstavba / rekonštrukcia budovy pre zariadenie poskytujúce sociálne služby.	7 000	rozpočet obce, ŠF EÚ	2	stredný	obec Malé Hoste
Opatrenie 6.4.1.4	Zriadenie strediska osobnej hygieny.					





		<b>Predpokladaný rozpočet</b>	<b>Zdroje financovania</b>	<b>Stav pripravenosti</b>	<b>Dopad na rozpočet</b>	<b>Oprávnení žiadatelia</b>
Aktivity	Výber vhodnej alternatívy zariadenia zariadenia.	podľa potreby	rozpočet obce, ŠF EÚ	3	nízky	obec Malé Hoste
	Vypracovanie technickej dokumentácie.	100	rozpočet obce, ŠF EÚ	2	nízky	obec Malé Hoste
	Realizácia – výstavba / rekonštrukcia budovy pre zariadenie poskytujúce sociálne služby.	5 000	rozpočet obce, ŠF EÚ	2	stredný	obec Malé Hoste
Opatrenie 6.4.1.5	Zriadenie obecnej pracovne.					
		<b>Predpokladaný rozpočet</b>	<b>Zdroje financovania</b>	<b>Stav pripravenosti</b>	<b>Dopad na rozpočet</b>	<b>Oprávnení žiadatelia</b>
Aktivity	Vypracovanie technickej dokumentácie.	50	rozpočet obce, ŠF EÚ	3	nízky	obec Malé Hoste
	Zriadenie pracovne.	1 500	rozpočet obce, ŠF EÚ	2	nízky	obec Malé Hoste

<b>Ciel' 6.4.2 Zlepšiť úroveň poskytovania zdravotníckych a sociálnych služieb.</b>						
Opatrenie 6.4.2.1	Zlepšenie úrovne poskytovania domácej ošetrovateľskej starostlivosti, rozšírenie jej služieb o poskytovanie rehabilitačných cvičení.					
		<b>Predpokladaný rozpočet</b>	<b>Zdroje financovania</b>	<b>Stav pripravenosti</b>	<b>Dopad na rozpočet</b>	<b>Oprávnení žiadatelia</b>
Aktivity	Zvýšenie kvality poskytovaných služieb.	podľa potreby	ZP	-	žiadny	súkromné subjekty
	Zvýšenie personálnych kapacít v prípade potreby.	podľa potreby	ZP	-	žiadny	súkromné subjekty
Opatrenie 6.4.2.2	Zabezpečiť aspoň raz mesačne poradňu v obci.					
		<b>Predpokladaný rozpočet</b>	<b>Zdroje financovania</b>	<b>Stav pripravenosti</b>	<b>Dopad na rozpočet</b>	<b>Oprávnení žiadatelia</b>
Aktivity	Zabezpečenie personálnych kapacít.	podľa potreby	rozpočet obce	3	nízky	obec Malé Hoste
	Zabezpečenie priestorov.	podľa potreby	rozpočet obce	3	nízky	obec Malé Hoste
Opatrenie 6.4.2.3	Zabezpečiť dostupnosť zdravotnej starostlivosti pre dospelých občanov.					
		<b>Predpokladaný rozpočet</b>	<b>Zdroje financovania</b>	<b>Stav pripravenosti</b>	<b>Dopad na rozpočet</b>	<b>Oprávnení žiadatelia</b>
Aktivity	Zabezpečiť v súčinnosti s okresným mestom a spádovou obcou pre oblasť poskytovania zdravotníckych služieb ich maximálnu dostupnosť.	podľa potreby	Minister. zdravotníctva	3	nízky	obec Malé Hoste
Opatrenie 6.4.2.4	Zabezpečovať komplexnú zdravotnú starostlivosť o starých ľudí a dlhodobo chorých.					
		<b>Predpokladaný rozpočet</b>	<b>Zdroje financovania</b>	<b>Stav pripravenosti</b>	<b>Dopad na rozpočet</b>	<b>Oprávnení žiadatelia</b>
Aktivity	Analýza dopytu po uvedených službách.	podľa potreby	Minister. zdravotníctva	3	nízky	obec Malé Hoste
	Zabezpečenie personálnych kapacít, priestorov a finančných prostriedkov.	podľa potreby	Minister. zdravotníctva	2	nízky	obec Malé Hoste
Opatrenie 6.4.2.5	Zvýšiť úroveň poskytovaných sociálnych služieb.					
		<b>Predpokladaný rozpočet</b>	<b>Zdroje financovania</b>	<b>Stav pripravenosti</b>	<b>Dopad na rozpočet</b>	<b>Oprávnení žiadatelia</b>
Aktivity	Zvýšenie kvality poskytovaných služieb.	podľa potreby	rozpočet obce, n.o.	3	nízky	obec, n.o.
	Zvýšenie personálnych kapacít v prípade potreby.	podľa potreby	rozpočet obce	2	nízky	obec Malé Hoste



Opatrenie 6.4.2.6	Podporiť služby pre marginalizované skupiny občanov a týrané ženy.					
		<b>Predpokladaný rozpočet</b>	<b>Zdroje financovania</b>	<b>Stav pripravenosti</b>	<b>Dopad na rozpočet</b>	<b>Oprávnení žiadatelia</b>
Aktivity	Analýza dopytu po uvedených službách.	podľa potreby	Minister. zdravotníctva	3	nízky	obec, n.o.
	Zabezpečenie personálnych kapacít.	podľa potreby	Minister. zdravotníctva	3	nízky	obec, n.o.
	Zabezpečenie priestorov.	podľa potreby	Minister. zdravotníctva	3	nízky	obec, n.o.

<b>Cieľ 6.4.3</b>	<b>Zlepšenie zamestnanosti a sociálnej inklúzie rizikových skupín obyvateľov obce.</b>					
Opatrenie 6.4.3.1	Realizácia vzdelávacích kurzov v oblasti tradičných remesiel.					
		<b>Predpokladaný rozpočet</b>	<b>Zdroje financovania</b>	<b>Stav pripravenosti</b>	<b>Dopad na rozpočet</b>	<b>Oprávnení žiadatelia</b>
Aktivity	Finančné a personálne zabezpečenie.	podľa potreby	-	1	nízky	obec Malé Hoste
Opatrenie 6.4.3.2	Podpora klientov formou individuálneho poradenstva, posudzovania individuálnych schopností a vypracovávanía individuálnych akčných plánov a rozvoj celoživotného poradenstva.					
		<b>Predpokladaný rozpočet</b>	<b>Zdroje financovania</b>	<b>Stav pripravenosti</b>	<b>Dopad na rozpočet</b>	<b>Oprávnení žiadatelia</b>
Aktivity	Zabezpečenie priestorov na uskutočňovanie poradenských služieb.	podľa potreby	rozpočet obce, ŠF EÚ	1	nízky	obec, n.o.
	Personálne zabezpečenie poradenstva.	podľa potreby	rozpočet obce, ŠF EÚ	1	nízky	obec, n.o.
Opatrenie 6.4.3.3	Podpora poradensko-vzdelávacích aktivít zameraných na získavanie sociálnych zručností pri hľadaní si zamestnania a komunikácie s potenciálnym zamestnávateľom pre znevýhodnených uchádzačov o zamestnanie.					
		<b>Predpokladaný rozpočet</b>	<b>Zdroje financovania</b>	<b>Stav pripravenosti</b>	<b>Dopad na rozpočet</b>	<b>Oprávnení žiadatelia</b>
Aktivity	Zabezpečenie priestorov na uskutočňovanie poradenských služieb.	podľa potreby	rozpočet obce, ŠF EÚ	1	nízky	obec, n.o.
	Personálne zabezpečenie poradenstva.	podľa potreby	rozpočet obce, ŠF EÚ	1	nízky	obec, n.o.

Ciele a opatrenia / Termín uskutočnenia		2008	2009	2010	2011	2012	2013	2014	2015	2016	2017
<b>Cieľ 6.4.1</b>	<b>Doplniť chýbajúcu infraštruktúru sociálnych zariadení v obci a zvýšiť ich kvalitu.</b>										
Opatrenie 6.4.1.1	Vybudovať/zriadiť zariadenie poskytujúce sociálne služby (domov dôchodcov).										
Opatrenie 6.4.1.2	Zabezpečenie stravovania pre dôchodcov a soc. odkázalých.										
Opatrenie 6.4.1.3	Zriadenie domova pre osamelých rodičov.										
Opatrenie 6.4.1.4	Zriadenie strediska osobnej hygieny.										
Opatrenie 6.4.1.5	Zriadenie obecnej práčovne.										
<b>Cieľ 6.4.2</b>	<b>Zlepšiť úroveň poskytovania zdravotníckych a sociálnych služieb.</b>										
Opatrenie 6.4.2.1	Zlepšenie úrovne poskytovania domácej ošetrovateľskej starostlivosti, rozšírenie jej služieb o poskytovanie rehabilitačných cvičení.										
Opatrenie 6.4.2.2	Zabezpečiť aspoň raz mesačne poradňu v obci.										
Opatrenie 6.4.2.3	Zabezpečiť dostupnosť zdravotnej starostlivosti pre dospelých občanov.										
Opatrenie 6.4.2.4	Zabezpečovať komplexnú zdravotnú starostlivosť o starých ľudí a dlhodobo chorých.										
Opatrenie 6.4.2.5	Zvýšiť úroveň poskytovaných sociálnych služieb.										
Opatrenie 6.4.2.6	Podporiť služby pre marginalizované skupiny občanov a týrané ženy.										



<b>Ciel' 6.4.3 Zlepšenie zamestnanosti a sociálnej inklúzie rizikových skupín obyvateľov obce.</b>										
Opatrenie 6.4.3.1	Realizácia vzdelávacích kurzov v oblasti tradičných remesiel.									
Opatrenie 6.4.3.2	Podpora klientov formou individuálneho poradenstva, posudzovania individuálnych schopností a vypracovania individuálnych akčných plánov a rozvoj celoživotného poradenstva.									
Opatrenie 6.4.3.3	Podpora poradensko-vzdelávacích aktivít zameraných na získavanie sociálnych zručností pri hľadaní si zamestnania a komunikácie s potenciálnym zamestnávateľom pre znevýhodnených uchádzačov o zamestnanie.									

## 7.5 INFORMATIZÁCIA OBCE

<b>Strategický zámer</b>						
Zabezpečenie technických podmienok pre rozvoj informačnej spoločnosti. Umožniť obyvateľom využívať on-line elektronické služby samosprávy. Vytvoriť vhodné podmienky na prechod na e-government na lokálnej úrovni (e-vote, e-services, ...). Umožniť obyvateľom obce a pracovníkom samosprávy zvyšovať svoje počítačové vedomie a zručnosti.						
<b>Ciel' 6.5.1 Budovanie a rozvoj informačnej infraštruktúry.</b>						
Opatrenie 6.5.1.1	Rozvoj infraštruktúry informačných systémov samosprávy.					
		Predpokladaný rozpočet	Zdroje financovania	Stav pripravenosti	Dopad na rozpočet	Oprávnení žiadatelia
Aktivity	Technické zabezpečenie IS.	50	rozpočet obce, ŠF EÚ, zdroje neziskových organizácií	4	nízky	obec Malé Hoste
	Tvorba základného SW na komunikáciu občan – samospráva – podnikateľské subjekty.	50	rozpočet obce, ŠF EÚ, zdroje neziskových organizácií	3	nízky	obec Malé Hoste
Opatrenie 6.5.1.2	Zavádzanie efektívnych elektronických služieb poskytovaných na úrovni samosprávy.					
		Predpokladaný rozpočet	Zdroje financovania	Stav pripravenosti	Dopad na rozpočet	Oprávnení žiadatelia
Aktivity	Tvorba aplikačného softwaru na zabezpečenie e – služieb v obci.	40	rozpočet obce	4	nízky	obec Malé Hoste
	Tvorba SW na realizáciu e-vote na miestnej úrovni.	25	rozpočet obce	3	nízky	obec Malé Hoste
Opatrenie 6.5.1.3	Podpora využívania Internetu v obci.					
		Predpokladaný rozpočet	Zdroje financovania	Stav pripravenosti	Dopad na rozpočet	Oprávnení žiadatelia
Aktivity	Zriadenie verejných prístupových bodov v obci.	50	rozpočet obce, ŠF EÚ, zdroje neziskových organizácií	4	nízky	obec Malé Hoste
	Budovanie verejného Internetu v obci.	podľa potreby	rozpočet obce, ŠF EÚ, zdroje neziskových organizácií	3	nízky	obec Malé Hoste
<b>Ciel' 6.5.2 Zvýšenie počítačovej gramotnosti obyvateľov a pracovníkov samosprávy.</b>						
Opatrenie 6.5.2.1	Podpora zvyšovania počítačového vedomia u pracovníkov samosprávy.					
		Predpokladaný rozpočet	Zdroje financovania	Stav pripravenosti	Dopad na rozpočet	Oprávnení žiadatelia
Aktivity	Realizácia kurzov na získanie ECDL spôsobilosti pre pracovníkov miestnej samosprávy.	podľa potreby	rozpočet obce, ŠF EÚ, zdroje neziskových organizácií	3	žiadny	obec Malé Hoste
Opatrenie 6.5.2.2	Podpora zvyšovania počítačového vedomia u obyvateľov obce.					



		Predpokladaný rozpočet	Zdroje financovania	Stav pripravenosti	Dopad na rozpočet	Oprávnení žiadatelia
Aktivity	Realizácia kurzov na zvyšovanie počítačového vedomia u obyvateľov obce.	podľa potreby	rozpočet obce, ŠF EÚ, zdroje neziskových organizácií	4	nízky	obec, n.o.
	Realizácia kurzov na obsluhu a používanie obecného informačného a komunikačného systému.	podľa potreby	rozpočet obce, ŠF EÚ, zdroje neziskových organizácií	3	nízky	obec, n.o.
Opatrenie 6.5.2.3	Podpora vzdelávacích aktivít zameraných na zvyšovanie zručností a vedomostí o internete a používaní internetu a elektronických služieb.					motiváciu k
		Predpokladaný rozpočet	Zdroje financovania	Stav pripravenosti	Dopad na rozpočet	Oprávnení žiadatelia
Aktivity	Realizácia kurzov na zvyšovanie vedomostí o internete.	podľa potreby	rozpočet obce, ŠF EÚ, zdroje neziskových organizácií	4	nízky	obec, n.o.

Ciele a opatrenia / Termín uskutočnenia		2008	2009	2010	2011	2012	2013	2014	2015	2016	2017
<b>Cieľ 6.5.1</b>	<b>Budovanie a rozvoj informačnej infraštruktúry.</b>										
Opatrenie 6.5.1.1	Rozvoj infraštruktúry informačných systémov samosprávy.										
Opatrenie 6.5.1.2	Zavádzanie efektívnych elektronických služieb poskytovaných na úrovni samosprávy.										
Opatrenie 6.5.1.3	Podpora využívania Internetu v obci.										
<b>Cieľ 6.5.2</b>	<b>Zvýšenie počítačovej gramotnosti obyvateľov a pracovníkov samosprávy.</b>										
Opatrenie 6.5.2.1	Podpora zvyšovania počítačového vedomia u pracovníkov samosprávy.										
Opatrenie 6.5.2.2	Podpora zvyšovania počítačového vedomia u obyvateľov obce.										
Opatrenie 6.5.2.3	Podpora vzdelávacích aktivít zameraných na zvyšovanie zručností a vedomostí o internete a motiváciu k používaniu internetu a elektronických služieb.										

## 8.6 ŠKOLSTVO A ŠPORT

Strategický zámer						
Zabezpečenie všestranného rozvoja detí a mládeže. Zlepšenie technického stavu a vybavenia školy. V športe umožniť ponuku čo najširšej palety služieb, zabezpečiť čo najefektívnejšie a transparentné využitie verejných financií ku prospechu všetkých občanov obce. Podpora existujúcich športových podujatí, ako aj vytváranie vhodných podmienok pre rozvoj rôznych druhov športu nielen pre obyvateľov obce.						
<b>Cieľ 6.5.1</b>	<b>Budovanie a rozvoj školskej infraštruktúry.</b>					
Opatrenie 6.5.1.1	Rekonštrukcia a rozšírenie priestorov knižnice.					
		Predpokladaný rozpočet	Zdroje financovania	Stav pripravenosti	Dopad na rozpočet	Oprávnení žiadatelia
Aktivity	Spracovanie technickej dokumentácie.	70	rozpočet obce, ŠF EÚ, MŠ SR	3	nízky	obec Malé Hoste
	Rekonštrukcia priestorov.	300	rozpočet obce, ŠF EÚ, MŠ SR	3	stredný	obec Malé Hoste
Opatrenie 6.5.1.2	Obstaranie počítačového vybavenia a napojenie na internet v priestoroch knižnice.					
		Predpokladaný rozpočet	Zdroje financovania	Stav pripravenosti	Dopad na rozpočet	Oprávnení žiadatelia
Aktivity	Nákup výpočtovej techniky.	100	rozpočet obce, ŠF EÚ, MŠ SR	3	vysoký	obec Malé Hoste
Opatrenie 6.5.1.3	Realizácia vzdelávacích kurzov v oblasti výpočtovej techniky.					
		Predpokladaný rozpočet	Zdroje financovania	Stav pripravenosti	Dopad na rozpočet	Oprávnení žiadatelia



Aktivity	Finančné a personálne zabezpečenie.	200	rozpočet obce, ŠF EÚ, MŠ SR	2	vyšoký	obec Malé Hoste
Opatrenie 6.5.1.4	Realizácia vzdelávacích kurzov v oblasti tradičných remesiel.					
		<b>Predpokladaný rozpočet</b>	<b>Zdroje financovania</b>	<b>Stav pripravenosti</b>	<b>Dopad na rozpočet</b>	<b>Oprávnení žiadatelia</b>
Aktivity	Finančné a personálne zabezpečenie.	200	rozpočet obce, ŠF EÚ, MŠ SR	2	vyšoký	obec Malé Hoste
Opatrenie 6.5.1.5	Realizácia vzdelávacích kurzov v oblasti malého podnikania.					
		<b>Predpokladaný rozpočet</b>	<b>Zdroje financovania</b>	<b>Stav pripravenosti</b>	<b>Dopad na rozpočet</b>	<b>Oprávnení žiadatelia</b>
Aktivity	Finančné a personálne zabezpečenie.	200	rozpočet obce, ŠF EÚ, MŠ SR	2	vyšoký	obec Malé Hoste

**Cieľ 6.5.2 Trvalé skvalitňovanie vyváženej ponuky výkonnostného a rekreačného športu.**

Opatrenie 6.5.2.1	Vybudovanie novej športovej infraštruktúry.					
		<b>Predpokladaný rozpočet</b>	<b>Zdroje financovania</b>	<b>Stav pripravenosti</b>	<b>Dopad na rozpočet</b>	<b>Oprávnení žiadatelia</b>
Aktivity	Výber lokality a spracovanie technickej dokumentácie.	150	rozpočet obce, ŠF EÚ, MŠ SR	3	stredný	obec Malé Hoste
	Výstavba viacúčelového ihriska.	5 000	rozpočet obce, ŠF EÚ, MŠ SR	3	vyšoký	obec Malé Hoste
Opatrenie 6.5.2.2	Vybudovanie novej športovej infraštruktúry.					
		<b>Predpokladaný rozpočet</b>	<b>Zdroje financovania</b>	<b>Stav pripravenosti</b>	<b>Dopad na rozpočet</b>	<b>Oprávnení žiadatelia</b>
Aktivity	Výber lokality a spracovanie technickej dokumentácie.	70	rozpočet obce, ŠF EÚ, podnikateľské subjekty, úvery, iné grantové schémy	3	nízky	obec Malé Hoste
	Výstavba tenisového kurtu.	1 500	rozpočet obce, ŠF EÚ, podnikateľské subjekty, úvery, iné grantové schémy	3	stredný	obec Malé Hoste
Opatrenie 6.5.2.3	Výstavba cykloturistických trás.					
		<b>Predpokladaný rozpočet</b>	<b>Zdroje financovania</b>	<b>Stav pripravenosti</b>	<b>Dopad na rozpočet</b>	<b>Oprávnení žiadatelia</b>
Aktivity	Spracovanie technickej dokumentácie.	podľa potreby	rozpočet obce, ŠF EÚ	3	nízky	obec, podnikateľské subjekty
	Výstavba trás.	podľa potreby	rozpočet obce, ŠF EÚ	3	stredný	obec, podnikateľské subjekty
Opatrenie 6.5.2.4	Vytváranie materiálnych a finančných podmienok na rozvoj výkonnostného a rekreačného športu v obci.					
		<b>Predpokladaný rozpočet</b>	<b>Zdroje financovania</b>	<b>Stav pripravenosti</b>	<b>Dopad na rozpočet</b>	<b>Oprávnení žiadatelia</b>
Aktivity	Zabezpečenie materiálo-technického a finančného vybavenia.	podľa možností	rozpočet obce, podnikateľské subjekty	4	nízky	obec, podnikateľské subjekty
Opatrenie 6.5.2.5	Podpora organizácie športových podujatí regionálneho významu.					
		<b>Predpokladaný rozpočet</b>	<b>Zdroje financovania</b>	<b>Stav pripravenosti</b>	<b>Dopad na rozpočet</b>	<b>Oprávnení žiadatelia</b>



Aktivity	Zabezpečenie personálnych kapacít.	podľa možností	rozpočet obce, podnikateľské subjekty	3	nízky	obec, podnikateľské subjekty
	Zabezpečenie materiálno-technického a finančného vybavenia.	podľa možností	rozpočet obce, podnikateľské subjekty	3	nízky	obec, podnikateľské subjekty
Opatrenie 6.5.2.6	Podpora športových aktivít zdravotne postihnutých občanov.					
		<b>Predpokladaný rozpočet</b>	<b>Zdroje financovania</b>	<b>Stav pripravenosti</b>	<b>Dopad na rozpočet</b>	<b>Oprávnení žiadatelia</b>
Aktivity	Zabezpečenie materiálno-technického a finančného vybavenia.	podľa možností	rozpočet obce, podnikateľské subjekty	3	nízky	obec, podnikateľské subjekty
Opatrenie 6.5.2.7	Podporovať talentovanú mládež.					
		<b>Predpokladaný rozpočet</b>	<b>Zdroje financovania</b>	<b>Stav pripravenosti</b>	<b>Dopad na rozpočet</b>	<b>Oprávnení žiadatelia</b>
Aktivity	Zabezpečenie materiálno-technického a finančného vybavenia.	podľa možností	rozpočet obce, podnikateľské subjekty	3	nízky	obec, podnikateľské subjekty
Opatrenie 6.5.2.8	Spolupracovať s občianskymi združeniami, inými právnickými a fyzickými osobami, pôsobiacimi v oblasti telesnej kultúry.					
		<b>Predpokladaný rozpočet</b>	<b>Zdroje financovania</b>	<b>Stav pripravenosti</b>	<b>Dopad na rozpočet</b>	<b>Oprávnení žiadatelia</b>
Aktivity	Zabezpečenie personálnych kapacít.	podľa potreby	rozpočet obce	3	nízky	obec Malé Hoste

Ciele a opatrenia / Termín uskutočnenia		2008	2009	2010	2011	2012	2013	2014	2015	2016	2017
<b>Cieľ 6.5.1</b>	<b>Budovanie a rozvoj školskej infraštruktúry.</b>										
Opatrenie 6.5.1.1	Rekonštrukcia a rozšírenie priestorov knižnice.										
Opatrenie 6.5.1.2	Obstaranie počítačového vybavenia a napojenie na internet v priestoroch knižnice.										
Opatrenie 6.5.1.3	Realizácia vzdelávacích kurzov v oblasti výpočtovej techniky.										
Opatrenie 6.5.1.4	Realizácia vzdelávacích kurzov v oblasti tradičných remesiel.										
Opatrenie 6.5.1.5	Realizácia vzdelávacích kurzov v oblasti malého podnikania.										
<b>Cieľ 6.5.2</b>	<b>Trvalé skvalitňovanie vyváženej ponuky výkonnostného a rekreačného športu.</b>										
Opatrenie 6.5.2.1	Vybudovanie novej športovej infraštruktúry.										
Opatrenie 6.5.2.2	Vybudovanie novej športovej infraštruktúry.										
Opatrenie 6.5.2.3	Výstavba cykloturistických trás.										
Opatrenie 6.5.2.4	Vytváranie materiálnych a finančných podmienok na rozvoj výkonnostného a rekreačného športu v obci.										
Opatrenie 6.5.2.5	Podpora organizácie športových podujatí regionálneho významu.										
Opatrenie 6.5.2.6	Podpora športových aktivít zdravotne postihnutých občanov.										
Opatrenie 6.5.2.7	Podporovať talentovanú mládež.										
Opatrenie 6.5.2.8	Spolupracovať s občianskymi združeniami, inými právnickými a fyzickými osobami, pôsobiacimi v oblasti telesnej kultúry.										

## 8.7 KULTÚRA

### Strategický zámer

Trvalé pôsobenie na kultúrne povedomie obyvateľov širokou paletou kultúrnych aktivít organizovaných externými subjektami. Existencia dôstojných priestorov pre kultúrne aktivity je povinnosť obce. Priebežná a kreatívna propagácia podujatí má vplyv na imidž obce aj na cestovný ruch.



<b>Ciel' 6.6.1</b>	<b>Zachovanie kultúrno-historického potenciálu obce a rozvoj kultúrnych, informačných a voľnočasových aktivít v nadväznosti na rozvoj cestovného ruchu na regionálnej a miestnej úrovni.</b>					
Opatrenie 6.6.1.1	Rekonštrukcia kultúrnej infraštruktúry na viacúčelové kultúrne zariadenia.					
		<b>Predpokladaný rozpočet</b>	<b>Zdroje financovania</b>	<b>Stav pripravenosti</b>	<b>Dopad na rozpočet</b>	<b>Oprávnení žiadatelia</b>
Aktivity	Vypracovanie technickej dokumentácie.	150	rozpočet obce, ŠF EÚ	4	nízky	obec Malé Hoste
	Rekonštrukcia infraštruktúry.	4 000	rozpočet obce, ŠF EÚ	3	vysoký	obec Malé Hoste
Opatrenie 6.6.1.2	Rekonštrukcia tradičnej architektúry a zriadenie stálych expozícií z pôvodného štýlu života obyvateľov regiónu.					
		<b>Predpokladaný rozpočet</b>	<b>Zdroje financovania</b>	<b>Stav pripravenosti</b>	<b>Dopad na rozpočet</b>	<b>Oprávnení žiadatelia</b>
Aktivity	Výber vhodných objektov.	podľa potreby	rozpočet obce	2	nízky	obec Malé Hoste
	Vyriešenie vlastníckych vzťahov.	podľa potreby	rozpočet obce, ŠF EÚ, MK SR	2	strený	obec Malé Hoste
	Rekonštrukcia a vybavenie expozície.	podľa potreby	rozpočet obce, ŠF EÚ, MK SR	2	strený	obec Malé Hoste
Opatrenie 6.6.1.3	Prepojiť obce so subjektami cestovného ruchu, agroturistiky.					
		<b>Predpokladaný rozpočet</b>	<b>Zdroje financovania</b>	<b>Stav pripravenosti</b>	<b>Dopad na rozpočet</b>	<b>Oprávnení žiadatelia</b>
Aktivity	Zabezpečenie personálnych kapacít.	podľa potreby	rozpočet obce	4	nízky	obec Malé Hoste
Opatrenie 6.6.1.4	Budovanie remeselníckych dvorov.					
		<b>Predpokladaný rozpočet</b>	<b>Zdroje financovania</b>	<b>Stav pripravenosti</b>	<b>Dopad na rozpočet</b>	<b>Oprávnení žiadatelia</b>
Aktivity	Výber a rekonštrukcia vhodných budov na alokáciu remeselného dvora.	podľa potreby	rozpočet obce, ŠF EÚ	3	nízky	obec Malé Hoste
	Zabezpečenie personálnych kapacít.	podľa potreby	rozpočet obce, ŠF EÚ	3	nízky	obec Malé Hoste
	Materiálne zabezpečenie remeselných dvorov predmetmi s kultúrnohistorickou hodnotou.	podľa potreby	rozpočet obce, ŠF EÚ	3	strený	obec Malé Hoste
Opatrenie 6.6.1.5	Vybudovanie turistických a náučných trás pre žiakov, študentov, rodiny s deťmi, priemerných aj náročných klientov s využitím kultúrno – historického, folklórneho aj prírodného bohatstva.					
		<b>Predpokladaný rozpočet</b>	<b>Zdroje financovania</b>	<b>Stav pripravenosti</b>	<b>Dopad na rozpočet</b>	<b>Oprávnení žiadatelia</b>
Aktivity	Zabezpečenie personálnych kapacít.	podľa potreby	rozpočet obce, ŠF EÚ	3	nízky	obec Malé Hoste
	Výber vhodných trás.	podľa potreby	rozpočet obce, ŠF EÚ	3	nízky	obec Malé Hoste
	Spracovanie technickej dokumentácie.	podľa potreby	rozpočet obce, ŠF EÚ	3	nízky	obec Malé Hoste
	Realizácia výstavby.	podľa potreby	rozpočet obce, ŠF EÚ	3	strený	obec Malé Hoste
Opatrenie 6.6.1.6	Zachovanie a rozvoj ľudových tradícií (folklórny tanec, hudba a spev, ľudové remeslá, ľudový odev a doplnky, pôvodné bývanie a hospodárenie) a ich maximálne využitie v cestovnom ruchu a agroturistike.					
		<b>Predpokladaný rozpočet</b>	<b>Zdroje financovania</b>	<b>Stav pripravenosti</b>	<b>Dopad na rozpočet</b>	<b>Oprávnení žiadatelia</b>
Aktivity	Zabezpečenie priestorov, finančných a materiálnych prostriedkov.	podľa potreby	rozpočet obce	2	strený	obec Malé Hoste
Opatrenie 6.6.1.7	Organizovanie pravidelných kultúrnych podujatí – Deň obce, Hody, atď..					
		<b>Predpokladaný rozpočet</b>	<b>Zdroje financovania</b>	<b>Stav pripravenosti</b>	<b>Dopad na rozpočet</b>	<b>Oprávnení žiadatelia</b>





Aktivity	Personálne zabezpečenie.	podľa potreby	rozpočet obce, ŠF EÚ, MK SR	5	strený	obec Malé Hoste
----------	--------------------------	---------------	-----------------------------	---	--------	-----------------

<b>Ciel' 6.6.2 Organizačné zabezpečenie</b>						
Opatrenie 6.6.2.1	Spracovať kalendár kultúrnych podujatí na celý rok, tento priebežne aktualizovať. Rozšíriť žánrovú ponuku s orientáciou na hodnotný kultúrny prínos.					
		<b>Predpokladaný rozpočet</b>	<b>Zdroje financovania</b>	<b>Stav pripravenosti</b>	<b>Dopad na rozpočet</b>	<b>Oprávnení žiadatelia</b>
Aktivity	Personálne a finančné zabezpečenie.	podľa potreby	rozpočet obce	3	nízky	obec Malé Hoste
	Spracovanie kalendár kultúrnych podujatí.	podľa potreby	rozpočet obce	2	nízky	obec Malé Hoste

<b>Ciel' 6.6.3 Propagácia v oblasti kultúry</b>						
Opatrenie 6.6.3.1	Spracovať globálnu koncepciu „propagácie“ histórie obce v multimediálnej forme.					
		<b>Predpokladaný rozpočet</b>	<b>Zdroje financovania</b>	<b>Stav pripravenosti</b>	<b>Dopad na rozpočet</b>	<b>Oprávnení žiadatelia</b>
Aktivity	Personálne a finančné zabezpečenie.	podľa potreby	rozpočet obce, ŠF EÚ	3	nízky	obec Malé Hoste
	Spracovanie koncepcie v multimediálnej forme.	podľa potreby	rozpočet obce, ŠF EÚ	2	nízky	obec Malé Hoste
Opatrenie 6.6.3.2	Spracovať komplexný informačný buletín o historickom vývoji a tradíciách obce pre školy aj subjekty cestovného ruchu.					
		<b>Predpokladaný rozpočet</b>	<b>Zdroje financovania</b>	<b>Stav pripravenosti</b>	<b>Dopad na rozpočet</b>	<b>Oprávnení žiadatelia</b>
Aktivity	Personálne a finančné zabezpečenie.	podľa potreby	rozpočet obce, ŠF EÚ	3	nízky	obec Malé Hoste
	Spracovanie buletínu.	10	rozpočet obce, ŠF EÚ	2	nízky	obec Malé Hoste
Opatrenie 6.6.3.3	Propagácia kultúry na Internete prostredníctvom www stránky obce.					
		<b>Predpokladaný rozpočet</b>	<b>Zdroje financovania</b>	<b>Stav pripravenosti</b>	<b>Dopad na rozpočet</b>	<b>Oprávnení žiadatelia</b>
Aktivity	Finančné zabezpečenie.	10	rozpočet obce, ŠF EÚ	3	nízky	obec Malé Hoste
	Obsahová analýza www stránky.	5	rozpočet obce, ŠF EÚ	2	nízky	obec Malé Hoste
	Priebežná aktualizácia www stránky.	1	rozpočet obce	2	nízky	obec Malé Hoste

Ciele a opatrenia / Termín uskutočnenia		2008	2009	2010	2011	2012	2013	2014	2015	2016	2017
<b>Ciel' 6.6.1</b>	<b>Zachovanie kultúrno-historického potenciálu obce a rozvoj kultúrnych, informačných a voľnočasových aktivít v nadväznosti na rozvoj cestovného ruchu na regionálnej a miestnej úrovni.</b>										
Opatrenie 6.6.1.1	Rekonštrukcia kultúrnej infraštruktúry na viacúčelové kultúrne zariadenia.										
Opatrenie 6.6.1.2	Rekonštrukcia tradičnej architektúry a zriadenie stálych expozícií z pôvodného štýlu života obyvateľov regiónu.										
Opatrenie 6.6.1.3	Prepojiť obce so subjektami cestovného ruchu, agroturistiky.										
Opatrenie 6.6.1.4	Budovanie remeselníckych dvorov.										
Opatrenie 6.6.1.5	Vybudovanie turistických a náučných trás pre žiakov, študentov, rodiny s deťmi, priemerných aj náročných klientov s využitím kultúrno – historického, folklórneho aj prírodného bohatstva.										
Opatrenie 6.6.1.6	Zachovanie a rozvoj ľudových tradícií (folklórny tanec, hudba a spev, ľudové remeslá, ľudový odev a doplnky, pôvodné bývanie a hospodárenie) a ich maximálne využitie v cestovnom ruchu a agroturistike.										





		<b>Predpokladaný rozpočet</b>	<b>Zdroje financovania</b>	<b>Stav pripravenosti</b>	<b>Dopad na rozpočet</b>	<b>Oprávnení žiadatelia</b>
Aktivity	Spracovanie technickej dokumentácie.	podľa potreby	rozpočet obce, ŠF EÚ	4	nízky	obec Malé Hoste
	Vybudovanie zóny.	podľa potreby	rozpočet obce, ŠF EÚ	3	stredný	obec Malé Hoste
Opatrenie 6.8.2.2	Výstavba náučných chodníkov a inštalácia informačných tabúl.					
		<b>Predpokladaný rozpočet</b>	<b>Zdroje financovania</b>	<b>Stav pripravenosti</b>	<b>Dopad na rozpočet</b>	<b>Oprávnení žiadatelia</b>
Aktivity	Výstavba chodníkov.	100	rozpočet obce, ŠF EÚ	4	nízky	obec Malé Hoste
Opatrenie 6.8.2.3	Podpora vytvárania nových atraktivít v obci.					
		<b>Predpokladaný rozpočet</b>	<b>Zdroje financovania</b>	<b>Stav pripravenosti</b>	<b>Dopad na rozpočet</b>	<b>Oprávnení žiadatelia</b>
Aktivity	Spracovanie technickej dokumentácie.	150	rozpočet obce, ŠF EÚ, podnikateľské subjekty, úvery, iné grantové schémy	3	nízky	obec Malé Hoste
	Výstavba viacúčelových športových ihrísk.	8 500	rozpočet obce, ŠF EÚ, podnikateľské subjekty, úvery, iné grantové schémy	3	stredný	obec Malé Hoste

<b>Ciele a opatrenia / Termín uskutočnenia</b>		2008	2009	2010	2011	2012	2013	2014	2015	2016	2017
<b>Cieľ 6.8.1</b>	<b>Účinná propagácia obce.</b>										
Opatrenie 6.8.1.1	Vytvorenie samostatnej www stránky obce.										
Opatrenie 6.8.1.2	Spracovať globálnu koncepciu propagácie obce v multimedialnej forme.										
Opatrenie 6.8.1.3	Spracovať koncepciu regionálnej spolupráce s okolitými turistickými lokalitami a domácimi i zahraničnými CK.										
Opatrenie 6.8.1.4	Podpora budovania informačných tabúl v obci.										
<b>Cieľ 6.8.2</b>	<b>Rekreačno- relaxačné zázemie obce.</b>										
Opatrenie 6.8.2.1	Vybudovanie oddychovej zóny obce.										
Opatrenie 6.8.2.2	Výstavba náučných chodníkov a inštalácia informačných tabúl.										
Opatrenie 6.8.2.3	Podpora vytvárania nových atraktivít v obci.										

## 9 FINANČNÝ PLÁN PROGRAMU

Jednou z kľúčových otázok pre realizáciu programu rozvoja je schopnosť obce v priebehu jeho realizácie zaistiť zdroje potrebné na jeho financovanie. Tieto zdroje vznikajú vo viacerých sférach – v súkromnom sektore, verejnej správe, ide tiež o zdroje zahraničné, najmä o prostriedky Európskej únie. Dôležitým zdrojom budú, po dokončení reformy verejnej správy a uskutočnení daňovej reformy, vlastné prostriedky. V dôsledku neexistencie nevyhnutných podkladových údajov pre stanovenie finančného rámca, v ktorom by sa mal program rozvoja v strednodobom horizonte pohybovať, je výška prostriedkov potrebná na realizáciu jednotlivých opatrení a aktivít stanovená len orientačne. Táto časť sa bude konkretizovaná v závislosti od reálneho čerpania finančných príspevkov zo štrukturálnych fondov, možností obecného rozpočtu atď..

Vychádzajúc z vyššie zadefinovaných cieľov, priorít a opatrení a na základe auditu pripravovaných projektových zámerov v réžii samosprávy, podnikateľskej sféry či neziskových a iných organizácií bol vypracovaný plán realizácie programu. Definuje, z akých prostriedkov by sa mali tieto zámery realizovať, kto by mal byť žiadateľov, určuje predpokladané časové rámce.



## 9.1 HOSPODÁRSTVO A VEDECKO-TECHNICKÝ ROZVOJ

Predpokladaná štruktúra finančných zdrojov (tis. Sk)									
Ciele	Oprávnené náklady spolu	Verejné zdroje						Súkromné zdroje	EIB
		Verejné zdroje spolu	Fond EÚ	Národné verejné zdroje					
				Národné verejné zdroje spolu	Štátny rozpočet	Regionálne zdroje	Miestne zdroje		
A=B+H+CH	B=C+D	C	D=E+F+G	E	F	G	H	CH	
<b>Ciel' 6.1.1</b>	<b>Podpora malého a stredného podnikania zo strany obce</b>								
Opatrenie 6.1.1.1	25	25	0	25	0	0	25	0	0
Opatrenie 6.1.1.3	29 650	0	0	0	0	0	0	29 650	0
<b>Ciel' 6.1.4</b>	<b>Zvýšenie energetickej efektívnosti na strane výroby aj spotreby a zavádzanie progresívnych technológií v energetike.</b>								
Opatrenie 6.1.4.1	22 700	11 350	8 513	2 838	2 838	0	0	11 350	0
<b>Ciel' 6.1.5</b>	<b>Podporiť podnikateľské aktivity v cestovnom ruchu.</b>								
Opatrenie 6.1.5.1	8 650	8 650	6 488	2 163	1 730	0	433	0	0
Opatrenie 6.1.7.2	0	0	0	0	0	0	0	0	0
<b>Spolu</b>	<b>61 025</b>	<b>20 025</b>	<b>15 000</b>	<b>5 025</b>	<b>4 568</b>	<b>0</b>	<b>458</b>	<b>41 000</b>	<b>0</b>

Časový horizont čerpania zdrojov									
Rok	Oprávnené náklady spolu	Verejné zdroje						Súkromné zdroje	EIB
		Verejné zdroje spolu	Fond EÚ	Národné verejné zdroje					
				Národné verejné zdroje spolu	Štátny rozpočet	Regionálne zdroje	Miestne zdroje		
A=B+H+CH	B=C+D	C	D=E+F+G	E	F	G	H	CH	
<b>2008</b>	11550	5006	3750	1256	1142	0	114	6544	0
<b>2009</b>	11550	5006	3750	1256	1142	0	114	6544	0
<b>2010</b>	11550	5006	3750	1256	1142	0	114	6544	0
<b>2011</b>	11550	5006	3750	1256	1142	0	114	6544	0
<b>2012</b>	3706	0	0	0	0	0	0	3706	0
<b>2013</b>	3706	0	0	0	0	0	0	3706	0
<b>2014</b>	3706	0	0	0	0	0	0	3706	0
<b>2015</b>	3706	0	0	0	0	0	0	3706	0
<b>2016</b>	0	0	0	0	0	0	0	0	0
<b>2017</b>	0	0	0	0	0	0	0	0	0
<b>Spolu</b>	<b>61025</b>	<b>20025</b>	<b>15000</b>	<b>5025</b>	<b>4568</b>	<b>0</b>	<b>458</b>	<b>41000</b>	<b>0</b>

Finančné tabuľky prezentujú podiel spolufinancovania verejného a súkromného sektora v rámci jednotlivých opatrení.

### Inovácie a technologické transfery

Finančná tabuľka pre súkromný sektor:

Celkom VZ + SZ	verejné zdroje (VZ)		súkromné zdroje (SZ)
	Celkom SR + EÚ		
100%	50%		50%

### Podpora spoločných služieb pre podnikateľov

Finančná tabuľka pre verejný sektor:

Celkom VZ + VS	verejné zdroje (VZ)		verejný sektor (VS)
	Celkom SR + EÚ		
100%	95 %		5%

### Podpora inovačných aktivít v podnikoch



**Finančná tabuľka:**

Celkom VZ + SZ	verejné zdroje (VZ)	súkromné zdroje (SZ)
	<i>Celkom SR + EÚ</i>	
100%	65%	35%

**Zvyšovanie energetickej efektívnosti na strane výroby aj spotreby a zavádzanie progresívnych technológií v energetike**

**Finančná tabuľka pre súkromný sektor :**

Celkom VZ + SZ	verejné zdroje (VZ)	súkromné zdroje (SZ)
	<i>Celkom SR + EÚ</i>	
100%	50%	50%

**Podpora podnikateľských aktivít v cestovnom ruchu**

**Finančná tabuľka pre investície realizované súkromným sektorom**

Celkom VZ + SZ	verejné zdroje (VZ)	súkromné zdroje (SZ)
	<i>Celkom SR + EÚ</i>	
100%	50%	50%

**Predpokladané zdroje čerpania z fondov EÚ - Operačný program  
KONKURENCIESCHOPNOSŤ A HOSPODÁRSKY RAST**

Prioritné osi programu	Opatrenia	Fond
1 Podpora konkurencieschopnosti podnikov a služieb najmä prostredníctvom inovácií	1.1 Inovácie a technologické transfery	ERDF
	1.2 Podpora spoločných služieb a infraštruktúry pre podnikateľov	
	1.3 Podpora inovačných aktivít v podnikoch	
	1.4 Zvyšovanie energetickej efektívnosti na strane výroby aj spotreby a zavádzanie progresívnych technológií v energetike	
	1.5 Podpora podnikateľských aktivít v cestovnom ruchu	
	1.6 Podpora tvorby pracovných miest prostredníctvom rozvoja podnikania	
	1.7 Podpora druhospracovateľského potravinárskeho priemyslu	
2 Technická pomoc		ERDF

**Predpokladané zdroje čerpania z fondov EÚ - REGIONÁLNY operačný program**

Prioritné osi programu	Opatrenia	Fond
1 Infraštruktúra vzdelávania	1.1 Rekonštrukcia, rozširovanie a modernizácia existujúcich vzdelávacích zariadení s cieľom zlepšenia podmienok vzdelávacieho procesu (materské, základné a stredné školy)	ERDF
2 Infraštruktúra sociálnych služieb a sociálnoprávnej ochrany a sociálnej kurately	2.1 Budovanie nových zariadení sociálnych služieb a sociálnoprávnej ochrany a sociálnej kurately a obstaranie ich vnútorného zariadenia	ERDF
	2.2 Rekonštrukcia, rozširovanie a modernizácia existujúcich zariadení sociálnych služieb a sociálnoprávnej ochrany a sociálnej kurately s cieľom zvýšenia kvality nimi poskytovaných služieb	
3 Infraštruktúra pamäťových a fondových inštitúcií na regionálnej a miestnej úrovni a revitalizácia pamiatkového fondu	3.1 Modernizácia regionálnej a miestnej infraštruktúry pamäťových a fondových inštitúcií	ERDF
	3.2 Revitalizácia a hospodárske využitie pamiatkových objektov v území	
4 Podpora konkurencieschopnosti a inovatívnej kapacity regiónov	4.1 Modernizácia a budovanie regionálnych komunikácií zaisťujúcich dopravnú obslužnosť regiónu	ERDF
	4.2 Regenerácia sídiel	
5 Infraštruktúra cestovného ruchu	5.1 Podpora a obnova infraštruktúry cestovného ruchu	ERDF
6 Infraštruktúra nekomerčných záchranných služieb	6.1 Rekonštrukcia, rozširovanie a opravy stavebného fondu nekomerčných záchranných služieb a modernizácia ich vnútorného vybavenia	ERDF
7 Technická pomoc		ERDF



## 9.2 TECHNICKÁ INFRAŠTRUKTÚRA

Predpokladaná štruktúra finančných zdrojov (tis. Sk)									
Ciele	Oprávnené náklady spolu	Verejné zdroje						Súkromné zdroje	EIB
		Verejné zdroje spolu	Fond EÚ	Národné verejné zdroje					
				Národné verejné zdroje spolu	Štátny rozpočet	Regionálne zdroje	Miestne zdroje		
A=B+H+CH	B=C+D	C	D=E+F+G	E	F	G	H	CH	
<b>Cieľ 6.2.1</b>	<b>Rozvoj dopravnej infraštruktúry</b>								
Opatrenie 6.2.1.1	200	200	150	50	40	0	10	0	0
Opatrenie 6.2.1.2	10 200	10 200	7 650	2 550	2 040	0	510	0	0
Opatrenie 6.2.1.3	60	60	45	15	12	0	3	0	0
Opatrenie 6.2.1.4	350	350	263	88	70	0	18	0	0
Opatrenie 6.2.1.5	5 150	5 150	3 863	1 288	1 030	0	258	0	0
Opatrenie 6.2.1.6	2 540	2 540	1 905	635	508	0	127	0	0
<b>Cieľ 6.2.2</b>	<b>Rozvoj občianskej infraštruktúry</b>								
Opatrenie 6.2.2.1	1 600	1 600	1 200	400	320	0	80	0	0
Opatrenie 6.2.2.2	550	550	413	138	110	0	28	0	0
Opatrenie 6.2.2.3	350	350	263	88	70	0	18	0	0
Opatrenie 6.2.2.5	250	250	188	63	50	0	13	0	0
Opatrenie 6.2.2.6	290	290	218	73	58	0	15	0	0
Opatrenie 6.2.2.9	300	300	225	75	60	0	15	0	0
Opatrenie 6.2.2.10	350	350	263	88	70	0	18	0	0
Opatrenie 6.2.2.11	240	240	180	60	48	0	12	0	0
<b>Spolu</b>	<b>22 430</b>	<b>22 430</b>	<b>16 823</b>	<b>5 608</b>	<b>4 486</b>	<b>0</b>	<b>1 122</b>	<b>0</b>	<b>0</b>

Časový horizont čerpania zdrojov									
Rok	Oprávnené náklady spolu	Verejné zdroje						Súkromné zdroje	EIB
		Verejné zdroje spolu	Fond EÚ	Národné verejné zdroje					
				Národné verejné zdroje spolu	Štátny rozpočet	Regionálne zdroje	Miestne zdroje		
A=B+H+CH	B=C+D	C	D=E+F+G	E	F	G	H	CH	
<b>2008</b>	1345	1345	1009	336	269	0	67	0	0
<b>2009</b>	5305	5305	3979	1326	1061	0	265	0	0
<b>2010</b>	5520	5520	4140	1380	1104	0	276	0	0
<b>2011</b>	5520	5520	4140	1380	1104	0	276	0	0
<b>2012</b>	4263	4263	3197	1066	853	0	213	0	0
<b>2013</b>	303	303	227	76	61	0	15	0	0
<b>2014</b>	88	88	66	22	18	0	4	0	0
<b>2015</b>	88	88	66	22	18	0	4	0	0
<b>2016</b>	0	0	0	0	0	0	0	0	0
<b>2017</b>	0	0	0	0	0	0	0	0	0
<b>Spolu</b>	<b>22430</b>	<b>22430</b>	<b>16823</b>	<b>5608</b>	<b>4486</b>	<b>0</b>	<b>1122</b>	<b>0</b>	<b>0</b>



Finančné tabuľky prezentujú podiel spolufinancovania verejného a súkromného sektora v rámci jednotlivých opatrení

**Finančná tabuľka pre verejný sektor:**

Celkom VZ + VS	verejné zdroje (VZ)		verejný sektor (VS)
	Celkom SR + EÚ		
100%	95 %		5%

Predpokladané zdroje čerpania z fondov EÚ - Operačný program INFORMATIZÁCIA SPOLOČNOSTI	
Prioritné osi programu	Fond
1 Efektívna elektronizácia verejnej správy a rozvoj elektronických služieb vrátane informatizácie zdravotníctva	ERDF
2 Rozvoj pamäťových a fondových inštitúcií a obnova ich národnej infraštruktúry	ERDF
3 Zvýšenie prístupnosti k širokopásmovému internetu	ERDF
4 Technická pomoc	ERDF

Predpokladané zdroje čerpania z fondov EÚ - Operačný program DOPRAVA		
Prioritné osi programu	Hlavné aktivity v rámci prioritnej osi (opatrenia)	Fond
1 Modernizácia a rozvoj železničnej infraštruktúry	1.1 Modernizácia a rozvoj železničných tratí (TEN -T + ostatné)	KF
2 Rozvoj cestnej infraštruktúry (TEN -T)	2.1 Výstavba diaľnic (TEN -T)	KF
3 Modernizácia a rozvoj infraštruktúry intermodálnej prepravy	3.1 Výstavba základnej siete verejných terminálov intermodálnej prepravy	KF
5 Modernizácia a rozvoj cestnej infraštruktúry (rýchlostné cesty a cesty I. triedy)	5.1 Výstavba rýchlostných komunikácií	ERDF
	5.2 Modernizácia a výstavba ciest I. triedy	ERDF
6 Rozvoj verejnej osobnej dopravy	6.1 Rozvoj železničnej a autobusovej verejnej osobnej dopravy	ERDF
7 Technická pomoc		KF

Predpokladané zdroje čerpania z fondov EÚ - REGIONÁLNY operačný program		
Prioritné osi programu	Opatrenia	Fond
1 Infraštruktúra vzdelávania	1.1 Rekonštrukcia, rozširovanie a modernizácia existujúcich vzdelávacích zariadení s cieľom zlepšenia podmienok vzdelávacieho procesu (materské, základné a stredné školy)	ERDF
2 Infraštruktúra sociálnych služieb a sociálnoprávnej ochrany a sociálnej kurately	2.1 Budovanie nových zariadení sociálnych služieb a sociálnoprávnej ochrany a sociálnej kurately a obstaranie ich vnútorného zariadenia	ERDF
	2.2 Rekonštrukcia, rozširovanie a modernizácia existujúcich zariadení sociálnych služieb a sociálnoprávnej ochrany a sociálnej kurately s cieľom zvýšenia kvality nimi poskytovaných služieb	
3 Infraštruktúra pamäťových a fondových inštitúcií na regionálnej a miestnej úrovni a revitalizácia pamiatkového fondu	3.1. Modernizácia regionálnej a miestnej infraštruktúry pamäťových a fondových inštitúcií	ERDF
	3.2 Revitalizácia a hospodárske využitie pamiatkových objektov v území	
4 Podpora konkurencieschopnosti a inovatívnej kapacity regiónov	4.1 Modernizácia a budovanie regionálnych komunikácií zaisťujúcich dopravnú obslužnosť regiónu	ERDF
	4.2 Regenerácia sídiel	
5 Infraštruktúra cestovného ruchu	5.1 Podpora a obnova infraštruktúry cestovného ruchu	ERDF
6 Infraštruktúra nekomerčných záchranných služieb	6.1 Rekonštrukcia, rozširovanie a opravy stavebného fondu nekomerčných záchranných služieb a modernizácia ich vnútorného vybavenia	ERDF
7 Technická pomoc		ERDF





### 9.3 ŽIVOTNÉ PROSTREDIE

Predpokladaná štruktúra finančných zdrojov (tis. Sk)									
Ciele	Oprávnené náklady spolu	Verejné zdroje						Súkromné zdroje	EIB
		Verejné zdroje spolu	Fond EÚ	Národné verejné zdroje					
				Národné verejné zdroje spolu	Štátny rozpočet	Regionálne zdroje	Miestne zdroje		
A=B+H+CH	B=C+D	C	D=E+F+G	E	F	G	H	CH	
<b>Ciel' 6.3.1</b>	<b>Nakladanie s komunálnym a drobným stavebným odpadom</b>								
Opatrenie 6.3.2.4	1 300	1 300	975	325	260	0	65	0	0
Opatrenie 6.3.2.5	1 090	1 090	818	273	218	0	55	0	0
<b>Ciel' 6.3.3</b>	<b>Ochrana a racionálne využívanie vôd, ochrana pred povodňami.</b>								
Opatrenie 6.3.3.1	22 300	22 300	16 725	5 575	4 460	0	1 115	0	0
Opatrenie 6.3.3.3	2 890	2 890	2 168	723	578	0	145	0	0
Opatrenie 6.3.3.4	3 100	3 100	2 325	775	620	0	155	0	0
Opatrenie 6.3.3.5	6 500	6 500	4 875	1 625	1 300	0	325	0	0
Opatrenie 6.3.3.6	16 200	16 200	12 150	4 050	3 240	0	810	0	0
Opatrenie 6.3.3.7	3 050	3 050	2 288	763	610	0	153	0	0
<b>Spolu</b>	<b>56 430</b>	<b>56 430</b>	<b>42 323</b>	<b>14 108</b>	<b>11 286</b>	<b>0</b>	<b>2 822</b>	<b>0</b>	<b>0</b>

Časový horizont čerpania zdrojov									
Rok	Oprávnené náklady spolu	Verejné zdroje						Súkromné zdroje	EIB
		Verejné zdroje spolu	Fond EÚ	Národné verejné zdroje					
				Národné verejné zdroje spolu	Štátny rozpočet	Regionálne zdroje	Miestne zdroje		
A=B+H+CH	B=C+D	C	D=E+F+G	E	F	G	H	CH	
<b>2008</b>	6838	6838	5128	1709	1368	0	342	0	0
<b>2009</b>	8933	8933	6699	2233	1787	0	447	0	0
<b>2010</b>	10458	10458	7843	2614	2092	0	523	0	0
<b>2011</b>	12083	12083	9062	3021	2417	0	604	0	0
<b>2012</b>	6508	6508	4881	1627	1302	0	325	0	0
<b>2013</b>	4413	4413	3309	1103	883	0	221	0	0
<b>2014</b>	4413	4413	3309	1103	883	0	221	0	0
<b>2015</b>	2788	2788	2091	697	558	0	139	0	0
<b>2016</b>	0	0	0	0	0	0	0	0	0
<b>2017</b>	0	0	0	0	0	0	0	0	0
<b>Spolu</b>	<b>56430</b>	<b>56430</b>	<b>42323</b>	<b>14108</b>	<b>11286</b>	<b>0</b>	<b>2822</b>	<b>0</b>	<b>0</b>

Finančné tabuľky prezentujú podiel spolufinancovania verejného a súkromného sektora v rámci jednotlivých opatrení.

#### Finančná tabuľka pre verejný sektor:

Celkom VZ + VS	verejné zdroje (VZ)		verejný sektor (VS)
	Celkom SR + EÚ		
100%	95 %		5%

Predpokladané zdroje čerpania z fondov EÚ - Operačný program ŽIVOTNÉ PROSTREDIE		
Prioritné osi programu	Opatrenia	Fond
1 Integrovaná ochrana, racionálne využívanie vôd a protipovodňová ochrana	1.1 Zásobovanie obyvateľstva pitnou vodou	ERDF/KF
	1.2 Odvádzanie a čistenie komunálnych odpadových vôd	



	1.3 Zabezpečenie komplexnej ochrany územia SR pred povodňami	
	1.4 Sledovanie a hodnotenie stavu povrchových vôd a podzemných vôd	
2 Ochrana ovzdušia, ozónovej vrstvy a minimalizácia nepriaznivých vplyvov klimatických zmien vrátane podpory obnoviteľných zdrojov energie	2.1 Ochrana ovzdušia	ERDF/KF
	2.2 Minimalizácia nepriaznivých vplyvov klimatických zmien vrátane podpory obnoviteľných zdrojov energie	
	2.3 Ochrana ozónovej vrstvy Zeme	
3 Odpadové hospodárstvo	3.1 Podpora technológií minimalizujúcich vznik odpadov pri výrobe	ERDF/KF
	3.2 Podpora aktivít v oblasti separovaného zberu	
	3.3 Podpora aktivít na zhodnocovanie odpadov	
	3.4 Nakladanie s vybranými druhmi nebezpečných odpadov	
	3.5 Odstraňovanie environmentálnych záťaží a uzatváranie a rekultivácia skládok odpadov	
4 Ochrana a regenerácia prírodného prostredia a krajiny	4.1 Programy starostlivosti o chránené územia vrátane území NATURA 2000 a programy záchranu pre kriticky ohrozené rastliny a živočíchy vrátane monitoringu druhov a biotopov	ERDF
	4.2 Infraštruktúra ochrany prírody a krajiny	
	4.3 Informačné a propagačné aktivity	
5 Technická pomoc		KF

#### 9.4 INFORMATIZÁCIA OBCE

Predpokladaná štruktúra finančných zdrojov (tis. Sk)									
Ciele	Oprávnené náklady spolu	Verejné zdroje						Súkromné zdroje	EIB
		Verejné zdroje spolu	Fond EÚ	Národné verejné zdroje					
				Národné verejné zdroje spolu	Štátny rozpočet	Regionálne zdroje	Miestne zdroje		
A=B+H+CH	B=C+D	C	D=E+F+G	E	F	G	H	CH	
<b>Ciel' 6.5.1</b>									
Opatrenie 6.5.1.1	100	100	75	25	20	0	5	0	0
Opatrenie 6.5.1.2	65	65	49	16	13	0	3	0	0
Opatrenie 6.5.1.3	50	50	38	13	10	0	3	0	0
<b>Spolu</b>	<b>215</b>	<b>215</b>	<b>161</b>	<b>54</b>	<b>43</b>	<b>0</b>	<b>11</b>	<b>0</b>	<b>0</b>

Časový horizont čerpania zdrojov									
Rok	Oprávnené náklady spolu	Verejné zdroje						Súkromné zdroje	EIB
		Verejné zdroje spolu	Fond EÚ	Národné verejné zdroje					
				Národné verejné zdroje spolu	Štátny rozpočet	Regionálne zdroje	Miestne zdroje		
A=B+H+CH	B=C+D	C	D=E+F+G	E	F	G	H	CH	
<b>2008</b>	0	0	0	0	0	0	0	0	0
<b>2009</b>	25	25	19	6	5	0	1	0	0
<b>2010</b>	54	54	40	13	11	0	3	0	0
<b>2011</b>	54	54	40	13	11	0	3	0	0
<b>2012</b>	54	54	40	13	11	0	3	0	0
<b>2013</b>	29	29	22	7	6	0	1	0	0
<b>2014</b>	0	0	0	0	0	0	0	0	0
<b>2015</b>	0	0	0	0	0	0	0	0	0
<b>2016</b>	0	0	0	0	0	0	0	0	0



<b>2017</b>	0	0	0	0	0	0	0	0	0
<b>Spolu</b>	215	215	161	54	43	0	11	0	0

Finančné tabuľky prezentujú podiel spolufinancovania verejného a súkromného sektora v rámci jednotlivých opatrení.

**Finančná tabuľka pre verejný sektor:**

Celkom VZ + VS	verejné zdroje (VZ)		verejný sektor (VS)
	Celkom SR + EÚ		
100%	95 %		5%

**9.5 SOCIÁLNA OBLASŤ A ZDRAVOTNÍCTVO**

Predpokladaná štruktúra finančných zdrojov (tis. Sk)									
Ciele	Oprávnené náklady spolu	Verejné zdroje						Súkromné zdroje	EIB
		Verejné zdroje spolu	Fond EÚ	Národné verejné zdroje					
				Národné verejné zdroje spolu	Štátny rozpočet	Regionálne zdroje	Miestne zdroje		
A=B+H+CH	B=C+D	C	D=E+F+G	E	F	G	H	CH	
<b>Cieľ 6.4.1</b>	<b>Doplniť chýbajúcu infraštruktúru sociálnych zariadení v obci a zvýšiť ich kvalitu.</b>								
Opatrenie 6.4.1.1	7 620	7 620	5 715	1 905	1 524	0	381	0	0
Opatrenie 6.4.1.2	7 100	7 100	5 325	1 775	1 420	0	355	0	0
Opatrenie 6.4.1.3	5 100	5 100	3 825	1 275	1 020	0	255	0	0
Opatrenie 6.4.1.4	1 550	1 550	1 163	388	310	0	78	0	0
<b>Spolu</b>	<b>21 370</b>	<b>21 370</b>	<b>16 028</b>	<b>5 343</b>	<b>4 274</b>	<b>0</b>	<b>1 069</b>	<b>0</b>	<b>0</b>

Časový horizont čerpania zdrojov									
Rok	Oprávnené náklady spolu	Verejné zdroje						Súkromné zdroje	EIB
		Verejné zdroje spolu	Fond EÚ	Národné verejné zdroje					
				Národné verejné zdroje spolu	Štátny rozpočet	Regionálne zdroje	Miestne zdroje		
A=B+H+CH	B=C+D	C	D=E+F+G	E	F	G	H	CH	
<b>2008</b>	0	0	0	0	0	0	0	0	0
<b>2009</b>	3680	3680	2760	920	736	0	184	0	0
<b>2010</b>	5343	5343	4007	1336	1069	0	267	0	0
<b>2011</b>	5343	5343	4007	1336	1069	0	267	0	0
<b>2012</b>	5343	5343	4007	1336	1069	0	267	0	0
<b>2013</b>	1663	1663	1247	416	333	0	83	0	0
<b>2014</b>	0	0	0	0	0	0	0	0	0
<b>2015</b>	0	0	0	0	0	0	0	0	0
<b>2016</b>	0	0	0	0	0	0	0	0	0
<b>2017</b>	0	0	0	0	0	0	0	0	0
<b>Spolu</b>	<b>21370</b>	<b>21370</b>	<b>16028</b>	<b>5343</b>	<b>4274</b>	<b>0</b>	<b>1069</b>	<b>0</b>	<b>0</b>

Finančné tabuľky prezentujú podiel spolufinancovania verejného a súkromného sektora v rámci jednotlivých opatrení.

**Finančná tabuľka pre verejný sektor:**

Celkom VZ + VS	verejné zdroje (VZ)		verejný sektor (VS)
	Celkom SR + EÚ		
100%	95 %		5%

**Predpokladané zdroje čerpania z fondov EÚ - REGIONÁLNY operačný program**



Prioritné osi programu	Opatrenia	Fond
1 Infraštruktúra vzdelávania	1.1 Rekonštrukcia, rozširovanie a modernizácia existujúcich vzdelávacích zariadení s cieľom zlepšenia podmienok vzdelávacieho procesu (materské, základné a stredné školy)	ERDF
2 Infraštruktúra sociálnych služieb a sociálnoprávnej ochrany a sociálnej kurately	2.1 Budovanie nových zariadení sociálnych služieb a sociálnoprávnej ochrany a sociálnej kurately a obstaranie ich vnútorného zariadenia	ERDF
	2.2 Rekonštrukcia, rozširovanie a modernizácia existujúcich zariadení sociálnych služieb a sociálnoprávnej ochrany a sociálnej kurately s cieľom zvýšenia kvality nimi poskytovaných služieb	
3 Infraštruktúra pamäťových a fondových inštitúcií na regionálnej a miestnej úrovni a revitalizácia pamiatkového fondu	3.1. Modernizácia regionálnej a miestnej infraštruktúry pamäťových a fondových inštitúcií	ERDF
	3.2 Revitalizácia a hospodárske využitie pamiatkových objektov v území	
4 Podpora konkurencieschopnosti a inovatívnej kapacity regiónov	4.1 Modernizácia a budovanie regionálnych komunikácií zaisťujúcich dopravnú obslužnosť regiónu	ERDF
	4.2 Regenerácia sídiel	
5 Infraštruktúra cestovného ruchu	5.1 Podpora a obnova infraštruktúry cestovného ruchu	ERDF
6 Infraštruktúra nekomerčných záchranných služieb	6.1 Rekonštrukcia, rozširovanie a opravy stavebného fondu nekomerčných záchranných služieb a modernizácia ich vnútorného vybavenia	ERDF
7 Technická pomoc		ERDF

#### Predpokladané zdroje čerpania z fondov EÚ - Operačný program ZAMESTNANOSŤ A SOCIÁLNA INKLÚZIA

Prioritné osi programu	Opatrenia	Fond
1 Podpora rastu zamestnanosti a sociálnej inklúzie	1.1 Podpora programov v oblasti podpory zamestnanosti a riešenia nezamestnanosti a dlhodobej nezamestnanosti	ESF
	1.2 Podpora sociálnej inklúzie prostredníctvom rozvoja sociálnych služieb a opatrení sociálnoprávnej ochrany a sociálnej kurately a zdravotníckych služieb s osobitným zreteľom na marginalizované rómske komunity	
	1.3 Podpora vytvárania rovnosti príležitostí v prístupe na trh práce a podpora integrácie znevýhodnených skupín na trh práce s osobitným zreteľom na marginalizované rómske komunity	
	1.4 Podpora zosúladenia rodinného a pracovného života a starostlivosti o malé deti	
	1.5 Budovanie kapacít a zlepšenie kvality verejnej správy a mimovládnych neziskových organizácií	
3 Technická pomoc		ESF

#### Predpokladané zdroje čerpania z fondov EÚ - Operačný program ZDRAVOTNÍCTVO

Prioritné osi programu	Opatrenia	Fond
1 Modernizácia zdravotníctva	1.1 Reštrukturalizácia, rozširovanie a modernizácia zdravotníckych zariadení	ERDF
	1.2 Informovanosť občanov	
	1.3 Zvýšenie informatizácie zdravotníctva	
2 Technická pomoc		ERDF

### 9.5 ŠKOLSTVO A ŠPORT

#### Predpokladaná štruktúra finančných zdrojov (tis. Sk)

Ciele	Oprávnené náklady spolu	Verejné zdroje						Súkromné zdroje	EIB
		Verejné zdroje spolu	Fond EÚ	Národné verejné zdroje					
				Národné verejné zdroje spolu	Štátny rozpočet	Regionálne zdroje	Miestne zdroje		
A=B+H+CH		B=C+D	C	D=E+F+G	E	F	G	H	CH



<b>Ciel' 6.5.1 Budovanie a rozvoj školskej infraštruktúry.</b>									
Opatrenie 6.5.1.1	370	370	278	93	74	0	19	0	0
Opatrenie 6.5.1.2	100	100	75	25	20	0	5	0	0
Opatrenie 6.5.1.3	200	200	150	50	40	0	10	0	0
Opatrenie 6.5.1.4	200	200	150	50	40	0	10	0	0
Opatrenie 6.5.1.5	200	200	150	50	40	0	10	0	0
<b>Ciel' 6.5.2 Trvalé skvalitňovanie vyváženej ponuky výkonnostného a rekreačného športu.</b>									
Opatrenie 6.5.2.1	5 150	5 150	3 863	1 288	1 030	0	258	0	0
Opatrenie 6.5.2.2	1 570	1 570	1 178	393	314	0	79	0	0
<b>Spolu</b>	<b>7 790</b>	<b>7 790</b>	<b>5 843</b>	<b>1 948</b>	<b>1 558</b>	<b>0</b>	<b>390</b>	<b>0</b>	<b>0</b>

**Časový horizont čerpania zdrojov**

Rok	Oprávnené náklady spolu	Verejné zdroje						Súkromné zdroje	EIB
		Verejné zdroje spolu	Fond EÚ	Národné verejné zdroje					
				Národné verejné zdroje spolu	Štátny rozpočet	Regionálne zdroje	Miestne zdroje		
A=B+H+CH	B=C+D	C	D=E+F+G	E	F	G	H	CH	
2008	1773	1773	1329	443	355	0	89	0	0
2009	1948	1948	1461	487	390	0	97	0	0
2010	1948	1948	1461	487	390	0	97	0	0
2011	1948	1948	1461	487	390	0	97	0	0
2012	175	175	131	44	35	0	9	0	0
2013	0	0	0	0	0	0	0	0	0
2014	0	0	0	0	0	0	0	0	0
2015	0	0	0	0	0	0	0	0	0
2016	0	0	0	0	0	0	0	0	0
2017	0	0	0	0	0	0	0	0	0
<b>Spolu</b>	<b>7790</b>	<b>7790</b>	<b>5843</b>	<b>1948</b>	<b>1558</b>	<b>0</b>	<b>390</b>	<b>0</b>	<b>0</b>

Finančné tabuľky prezentujú podiel spolufinancovania verejného a súkromného sektora v rámci jednotlivých opatrení.

**Finančná tabuľka pre verejný sektor:**

Celkom VZ + VS	verejné zdroje (VZ)		verejný sektor (VS)
	Celkom SR + EÚ		
100%	95 %		5 %

**Finančná tabuľka pre verejný sektor:**

Celkom VZ + VS	verejné zdroje (VZ)		verejný sektor (VS)
	Celkom SR + EÚ		
100%	0 %		100 %

**Predpokladané zdroje čerpania z fondov EÚ - Operačný program VZDELÁVANIE**

Prioritné osi programu	Opatrenia	Fond
1 Moderné vzdelávanie pre znalostnú spoločnosť	1.1 Premena tradičnej školy na modernú	ESF
	1.2 Vysoké školy a výskum a vývoj ako motory rozvoja znalostnej spoločnosti	
	1.3 Celoživotné vzdelávanie pre všetkých ako základný princíp znalostnej spoločnosti	
	1.4 Zvyšovanie vzdelanostnej úrovne osôb s osobitými vzdelávacími potrebami so zreteľom na marginalizované rómske komunity	
3 Technická pomoc		ESF



Predpokladané zdroje čerpania z fondov EÚ - REGIONÁLNY operačný program		
Prioritné osi programu	Opatrenia	Fond
1 Infraštruktúra vzdelávania	1.1 Rekonštrukcia, rozširovanie a modernizácia existujúcich vzdelávacích zariadení s cieľom zlepšenia podmienok vzdelávacieho procesu (materské, základné a stredné školy)	ERDF
2 Infraštruktúra sociálnych služieb a sociálnoprávnej ochrany a sociálnej kurately	2.1 Budovanie nových zariadení sociálnych služieb a sociálnoprávnej ochrany a sociálnej kurately a obstaranie ich vnútorného zariadenia	ERDF
	2.2 Rekonštrukcia, rozširovanie a modernizácia existujúcich zariadení sociálnych služieb a sociálnoprávnej ochrany a sociálnej kurately s cieľom zvýšenia kvality nimi poskytovaných služieb	
3 Infraštruktúra pamäťových a fondových inštitúcií na regionálnej a miestnej úrovni a revitalizácia pamiatkového fondu	3.1. Modernizácia regionálnej a miestnej infraštruktúry pamäťových a fondových inštitúcií	ERDF
	3.2 Revitalizácia a hospodárske využitie pamiatkových objektov v území	
4 Podpora konkurencieschopnosti a inovatívnej kapacity regiónov	4.1 Modernizácia a budovanie regionálnych komunikácií zaisťujúcich dopravnú obslužnosť regiónu	ERDF
	4.2 Regenerácia sídiel	
5 Infraštruktúra cestovného ruchu	5.1 Podpora a obnova infraštruktúry cestovného ruchu	ERDF
6 Infraštruktúra nekomerčných záchranných služieb	6.1 Rekonštrukcia, rozširovanie a opravy stavebného fondu nekomerčných záchranných služieb a modernizácia ich vnútorného vybavenia	ERDF
7 Technická pomoc		ERDF

## 9.6 KULTÚRA

Predpokladaná štruktúra finančných zdrojov (tis. Sk)									
Ciele	Oprávnené náklady spolu	Verejné zdroje						Súkromné zdroje	EIB
		Verejné zdroje spolu	Fond EÚ	Národné verejné zdroje					
				Národné verejné zdroje spolu	Štátny rozpočet	Regionálne zdroje	Miestne zdroje		
A=B+H+CH	B=C+D	C	D=E+F+G	E	F	G	H	CH	
<b>Cieľ 6.6.1</b>	<b>Zachovanie kultúrno-historického potenciálu obce a rozvoj kultúrnych, informačných a voľnočasových aktivít v nadväznosti na rozvoj cestovného ruchu na regionálnej a miestnej úrovni.</b>								
Opatrenie 6.6.1.1	4 150	4 150	3 113	1 038	830	0	208	0	0
<b>Cieľ 6.6.2</b>	<b>Propagácia v oblasti kultúry</b>								
Opatrenie 6.6.3.2	10	10	0	10	0	0	10	0	0
Opatrenie 6.6.3.3	16	16	0	16	0	0	16	0	0
<b>Spolu</b>	<b>4 176</b>	<b>4 176</b>	<b>3 113</b>	<b>1 063</b>	<b>830</b>	<b>0</b>	<b>233</b>	<b>0</b>	<b>0</b>

Časový horizont čerpania zdrojov									
Rok	Oprávnené náklady spolu	Verejné zdroje						Súkromné zdroje	EIB
		Verejné zdroje spolu	Fond EÚ	Národné verejné zdroje					
				Národné verejné zdroje spolu	Štátny rozpočet	Regionálne zdroje	Miestne zdroje		
A=B+H+CH	B=C+D	C	D=E+F+G	E	F	G	H	CH	
<b>2008</b>	6	6	0	6	0	0	6	0	0
<b>2009</b>	1044	1044	778	266	208	0	58	0	0
<b>2010</b>	1044	1044	778	266	208	0	58	0	0
<b>2011</b>	1044	1044	778	266	208	0	58	0	0
<b>2012</b>	1038	1038	778	259	208	0	52	0	0



<b>2013</b>	0	0	0	0	0	0	0	0	0
<b>2014</b>	0	0	0	0	0	0	0	0	0
<b>2015</b>	0	0	0	0	0	0	0	0	0
<b>2016</b>	0	0	0	0	0	0	0	0	0
<b>2017</b>	0	0	0	0	0	0	0	0	0
<b>Spolu</b>	4176	4176	3113	1063	830	0	233	0	0

Finančné tabuľky prezentujú podiel spolufinancovania verejného a súkromného sektora v rámci jednotlivých opatrení.

**Finančná tabuľka pre verejný sektor:**

Celkom VZ + VS	verejné zdroje (VZ)		verejný sektor (VS)
	Celkom SR + EÚ		
100%	95 %		5 %

**Finančná tabuľka pre verejný sektor:**

Celkom VZ + VS	verejné zdroje (VZ)		verejný sektor (VS)
	Celkom SR + EÚ		
100%	0 %		100 %

Predpokladané zdroje čerpania z fondov EÚ - REGIONÁLNY operačný program		
Prioritné osi programu	Opatrenia	Fond
1 Infraštruktúra vzdelávania	1.1 Rekonštrukcia, rozširovanie a modernizácia existujúcich vzdelávacích zariadení s cieľom zlepšenia podmienok vzdelávacieho procesu (materské, základné a stredné školy)	ERDF
2 Infraštruktúra sociálnych služieb a sociálnoprávnej ochrany a sociálnej kurately	2.1 Budovanie nových zariadení sociálnych služieb a sociálnoprávnej ochrany a sociálnej kurately a obstaranie ich vnútorného zariadenia	ERDF
	2.2 Rekonštrukcia, rozširovanie a modernizácia existujúcich zariadení sociálnych služieb a sociálnoprávnej ochrany a sociálnej kurately s cieľom zvýšenia kvality nimi poskytovaných služieb	
3 Infraštruktúra pamäťových a fondových inštitúcií na regionálnej a miestnej úrovni a revitalizácia pamiatkového fondu	3.1. Modernizácia regionálnej a miestnej infraštruktúry pamäťových a fondových inštitúcií	ERDF
	3.2 Revitalizácia a hospodárske využitie pamiatkových objektov v území	
4 Podpora konkurencieschopnosti a inovatívnej kapacity regiónov	4.1 Modernizácia a budovanie regionálnych komunikácií zaisťujúcich dopravnú obslužnosť regiónu	ERDF
	4.2 Regenerácia sídiel	
5 Infraštruktúra cestovného ruchu	5.1 Podpora a obnova infraštruktúry cestovného ruchu	ERDF
6 Infraštruktúra nekomerčných záchranných služieb	6.1 Rekonštrukcia, rozširovanie a opravy stavebného fondu nekomerčných záchranných služieb a modernizácia ich vnútorného vybavenia	ERDF
7 Technická pomoc		ERDF

**9.7 CESTOVNÝ RUCH A PUBLIC RELATIONS**

Predpokladaná štruktúra finančných zdrojov (tis. Sk)									
Ciele	Oprávnené náklady spolu	Verejné zdroje						Súkromné zdroje	EIB
		Verejné zdroje spolu	Fond EÚ	Národné verejné zdroje					
				Národné verejné zdroje spolu	Štátny rozpočet	Regionálne zdroje	Miestne zdroje		
A=B+H+CH	B=C+D	C	D=E+F+G	E	F	G	H	CH	
<b>Cieľ 6.8.1 Účinná propagácia obce.</b>									
Opatrenie 6.8.1.1	16	16	0	16	0	0	16	0	0
Opatrenie	20	20	0	20	0	0	20	0	0





6.8.1.2									
Opatrenie 6.8.1.3	20	20	0	20	0	0	20	0	0
Opatrenie 6.8.1.4	20	20	0	20	0	0	20	0	0
<b>Ciel' 6.8.2</b>	<b>Rekreačno- relaxačné zázemie obce.</b>								
Opatrenie 6.8.2.2	100	100	0	100	0	0	100	0	0
Opatrenie 6.8.2.3	8 650	8 650	6 488	2 163	1 730	0	433	0	0
<b>Spolu</b>	<b>8 826</b>	<b>8 826</b>	<b>6 488</b>	<b>2 338</b>	<b>1 730</b>	<b>0</b>	<b>608</b>	<b>0</b>	<b>0</b>

Časový horizont čerpania zdrojov									
Rok	Oprávnené náklady spolu	Verejné zdroje						Súkromné zdroje	EIB
		Verejné zdroje spolu	Fond EÚ	Národné verejné zdroje					
				Národné verejné zdroje spolu	Štátny rozpočet	Regionálne zdroje	Miestne zdroje		
A=B+H+CH	B=C+D	C	D=E+F+G	E	F	G	H	CH	
2008	2171	2171	1622	550	433	0	117	0	0
2009	2201	2201	1622	580	433	0	147	0	0
2010	2206	2206	1622	585	433	0	152	0	0
2011	2206	2206	1622	585	433	0	152	0	0
2012	35	35	0	35	0	0	35	0	0
2013	5	5	0	5	0	0	5	0	0
2014	0	0	0	0	0	0	0	0	0
2015	0	0	0	0	0	0	0	0	0
2016	0	0	0	0	0	0	0	0	0
2017	0	0	0	0	0	0	0	0	0
<b>Spolu</b>	<b>8826</b>	<b>8826</b>	<b>6488</b>	<b>2338</b>	<b>1730</b>	<b>0</b>	<b>608</b>	<b>0</b>	<b>0</b>

Finančné tabuľky prezentujú podiel spolufinancovania verejného a súkromného sektora v rámci jednotlivých opatrení.

**Finančná tabuľka pre verejný sektor:**

Celkom VZ + VS	verejné zdroje (VZ)		verejný sektor (VS)
	Celkom SR + EÚ		
100%	95 %		5 %

**Finančná tabuľka pre verejný sektor:**

Celkom VZ + VS	verejné zdroje (VZ)		verejný sektor (VS)
	Celkom SR + EÚ		
100%	0 %		100 %

**Podpora podnikateľských aktivít v cestovnom ruchu**  
**Finančná tabuľka pre investície realizované súkromným sektorom**

Celkom VZ + SZ	verejné zdroje (VZ)		súkromné zdroje (SZ)
	Celkom SR + EÚ		
100%	50%		50%

Predpokladané zdroje čerpania z fondov EÚ - Operačný program KONKURENCIESCHOPNOSŤ A HOSPODÁRSKY RAST		
Prioritné osi programu	Opatrenia	Fond
1 Podpora konkurencieschopnosti podnikov a služieb najmä prostredníctvom inovácií	1.1 Inovácie a technologické transfery	ERDF
	1.2 Podpora spoločných služieb a infraštruktúry pre podnikateľov	
	1.3 Podpora inovačných aktivít v podnikoch	
	1.4 Zvyšovanie energetickej efektívnosti na strane výroby aj spotreby a zavádzanie progresívnych technológií v energetike	
	1.5 Podpora podnikateľských aktivít v cestovnom ruchu	
	1.6 Podpora tvorby pracovných miest prostredníctvom rozvoja podnikania	



	1.7 Podpora druhospracovateľského potravinárskeho priemyslu	
2 Technická pomoc		ERDF

<b>Predpokladané zdroje čerpania z fondov EÚ - REGIONÁLNY operačný program</b>		
<b>Prioritné osi programu</b>	<b>Opatrenia</b>	<b>Fond</b>
1 Infraštruktúra vzdelávania	1.1 Rekonštrukcia, rozširovanie a modernizácia existujúcich vzdelávacích zariadení s cieľom zlepšenia podmienok vzdelávacieho procesu (materské, základné a stredné školy)	ERDF
2 Infraštruktúra sociálnych služieb a sociálnoprávnej ochrany a sociálnej kurately	2.1 Budovanie nových zariadení sociálnych služieb a sociálnoprávnej ochrany a sociálnej kurately a obstaranie ich vnútorného zariadenia	ERDF
	2.2 Rekonštrukcia, rozširovanie a modernizácia existujúcich zariadení sociálnych služieb a sociálnoprávnej ochrany a sociálnej kurately s cieľom zvýšenia kvality nimi poskytovaných služieb	
3 Infraštruktúra pamäťových a fondových inštitúcií na regionálnej a miestnej úrovni a revitalizácia pamiatkového fondu	3.1. Modernizácia regionálnej a miestnej infraštruktúry pamäťových a fondových inštitúcií	ERDF
	3.2 Revitalizácia a hospodárske využitie pamiatkových objektov v území	
4 Podpora konkurencieschopnosti a inovatívnej kapacity regiónov	4.1 Modernizácia a budovanie regionálnych komunikácií zaisťujúcich dopravnú obslužnosť regiónu	ERDF
	4.2 Regenerácia sídiel	
5 Infraštruktúra cestovného ruchu	5.1 Podpora a obnova infraštruktúry cestovného ruchu	ERDF
6 Infraštruktúra nekomerčných záchranných služieb	6.1 Rekonštrukcia, rozširovanie a opravy stavebného fondu nekomerčných záchranných služieb a modernizácia ich vnútorného vybavenia	ERDF
7 Technická pomoc		ERDF

## 10 ZABEZPEČENIE PHSR

Po schválení PHSR nastáva vlastná realizácia PHSR, jeho opatrení a úloh. Uskutočnenie aktivít uvedených v PHSR predpokladá určité finančné a administratívne zabezpečenie.

### 10.1 FINANČNÉ ZABEZPEČENIE PHSR

Finančné vyčíslenie jednotlivých aktivít sa v PHSR uvádza pri väčšine opatrení a aktivít, potrebných na naplnenie cieľov programu. Tie sú stanovené odhadom, konečné rozpočty budú súčasťou vykonávacích plánov. Pri schvaľovaní financovania jednotlivých úloh, vyplývajúcich z aktivít, sa bude prihliadať na ich dôležitosť a dopad na hospodársky a sociálny rozvoj obce. Viaceré úlohy sa môžu realizovať v rámci bežnej prevádzky samosprávy, mnohé však vyžadujú náročnejšie finančné a personálne zdroje a spoluprácu s inými subjektami.

Potenciálne zdroje na realizáciu opatrení a úloh PHSR sú:

- vlastné zdroje – rozpočet obce,
- bankové úvery,
- štátne dotácie z účelových fondov,
- dotácie z výťažku lotérií,
- financie z Národných projektov (MPSVR, úrady práce sociálnych vecí a rodiny),
- štrukturálne a fondy,
- nadácie, neinvestičné fondy,
- účelové fondy zahraničných zastupiteľstiev v SR (holandské, americké, kanadské,...),
- Svetová banka,
- sponzoring podnikateľov, firiem, bankového sektora, súkromných osôb,
- združovanie prostriedkov verejnej a neverejnej sféry, atď.,

Štruktúra uvedených zdrojov bude závisieť na aktuálnej finančnej situácii obce ako aj na spoločensko-ekonomických podmienkach.



## 10.2 ADMINISTRATÍVNE ZABEZPEČENIE PHSR

Nevyhnutnou podmienkou plnenia programu je administratívne zabezpečenie jeho realizácie. Realizácia vyžaduje pravidelnú systematickú prácu skupín odborníkov a pracovníkov samosprávy. Na tento účel sa doporučuje zriadiť nasledovné orgány s prepojením na vlastné ľudské zdroje:

### 1. Výbor pre PHSR

Poradný orgán zložený zo starostu a poslancov obecného zastupiteľstva. Úlohou výboru bude v intervale minimálne dva krát do roka posúdiť Správu o realizácii PHSR a stav finančného čerpania prostriedkov, dopadovú analýzu PHSR, plán na ďalšie obdobie a navrhovať stratégiu rozvoja a doplnenie úloh a opatrení, ktoré neboli uvedené v PHSR.

### 2. Komisia strategického rozvoja

Výkonný útvar, zabezpečujúci plánovanie a realizáciu úloh PHSR. Úlohou útvaru bude: vypracovávať projekty, koordinovať projekty, monitorovať realizáciu projektov, vypracovávať dopadové analýzy projektov, spolupracovať s inými partnermi doma a v zahraničí na realizácii projektov, vyhľadávať potenciálne zdroje a partnerstvá na realizáciu úloh PHSR, dohliadať nad ekonomickým čerpaním projektových prostriedkov, zbierať podklady o projektoch v rámci PHSR realizovaných inými subjektami, viesť aktuálnu analýzu demografie a štruktúry ekonomických charakteristík obce, sledovať podnikateľskú klímu a vzájomný vzťah odvetví v obci, poskytovať asistenciu podnikom vytváraním všestranných komunikačných kanálov, atď.

### 3. Koordinátor pre stratégiu

Bude mať za úlohu: fungovať ako výkonný tajomník, koordinovať realizáciu PHSR, predkladať správy, podieľať sa na určovaní priorít realizácie PHSR, koordinovať stretnutia, podnety, požiadavky predstaviteľov rozhodujúcich odvetví na území obce, zaznamenávať dôležité trendy v hospodárstve majúce dopad na vývoj obce, podieľať sa na budovaní verejno-súkromných partnerstiev, zúčastňovať sa na dôležitých domácich a zahraničných stretnutiach, konferenciách, zameraných na rozvoj obce.

### 4. Vlastní zamestnanci

Do realizácie PHSR budú zapojení aj ostatní zamestnanci.

## 11 MONITOROVANIE PHSR

Monitorovanie PHSR budú uskutočňovať:

- Výbor pre PHSR,
- Komisia strategického rozvoja,
- Koordinátor pre stratégiu,
- Obecné zastupiteľstvo,

### 11.1 SPÔSOB MONITOROVANIA PHSR

Monitorovanie plnenia PHSR bude vykonávať Komisia strategického rozvoja. Koordinátorovi pre stratégiu pracovníci Útvaru budú pravidelne predkladať správy o postupe realizácie a príprave projektov, o vlastnej činnosti a o iných aktivitách súvisiace s plnením PHSR. Koordinátor pre stratégiu bude predkladať na zasadnutia Výboru Správy o realizácii PHSR, pre posúdenie súladu aktivít s Programom hospodárskeho a sociálneho rozvoja. Výbor vydá k realizácii stanovisko, ktoré sa predloží poslancom na Obecné zastupiteľstvo pri schvaľovaní ročných rozpočtov.

Počas roka sa môže každý poslanec obecného zastupiteľstva oboznámiť s priebehom plnenia PHSR na Útvare strategického rozvoja alebo u Koordinátora pre stratégiu.

### 11.2 VYHODNOCOVANIE A SPÔSOB MODIFIKOVANIA PHSR



Hlavným hodnotiacim dokumentom PHSR bude *Správa o realizácii PHSR*, ktorú vypracuje Útvar strategického rozvoja.

### **Spôsob modifikovania PHSR**

Predkladať návrhy na modifikovanie PHSR bude v právomoci Výboru pre PHSR. Koordinátor pre stratégiu môže tiež predkladať Výboru návrhy na doplnenie PHSR. Občania a inštitúcie môžu tiež v písomnej forme predložiť Útvaru návrh na modifikovanie PHSR.

Na zasadnutia Výboru v termíne schvaľovania obecného rozpočtu predloží Koordinátor *Dopadovú analýzu plnenia PHSR*.

Doplnenie PHSR sa uskutoční formou vypracovania *Návrhu na doplnenie PHSR*, ktorý bude obsahovať konkrétne nové špecifické ciele, opatrenia, aktivity a úlohy. Návrh sa predloží na schválenie obecnému zastupiteľstvu. Ak doplnenie PHSR bude spojené s možnosťou získať finančné prostriedky, alebo bude vyvolané inou nevyhnutnou potrebou, môže sa kvôli tomu tiež iniciovať mimoriadne zasadnutie Výboru alebo obecného zastupiteľstva.



## **12 ZÁVER**

PHSR obce Malé Hoste je strategický strednodobý dokument, ktorý určuje víziu rozvoja obce, prioritné rozvojové oblasti a strategické ciele ich naplnenia. Tento dokument je základným východiskom pre spracovanie ďalších materiálov rozvoja jednotlivých oblastí života obce.

PHSR je otvoreným dokumentom, ktorý bude pravidelne polročne vyhodnocovaný a aktualizovaný na zasadnutiach obecného zastupiteľstva.

Predmetný PHSR obce Malé Hoste bol schválený na zasadnutí obecného zastupiteľstva dňa:

27.06.2008, Uznesením č. 13/2008



### 13 POUŽITÁ LITERATÚRA

1. Národný strategický referenčný rámec.
2. Program hospodárskeho a sociálneho rozvoja Trenčianskeho samosprávneho kraja.
3. Zákon č. 503/2001 Z.z. o podpore regionálneho rozvoja, v znení neskorších predpisov.
4. Zákon č. 369/1990 Z.z. o obecnom zriadení, v znení neskorších predpisov.
5. Zákon č. 303/1995 Z.z. o rozpočtových pravidlách, v znení neskorších predpisov.
6. Zákon č. 482/2003 Z.z. o štátnej pokladnici.
7. Zákon č. 193/2001 Z.z. o podpore na zriadenie priemyselných parkov,
8. Zákon č. 156/2003 Z.z. ktorým sa mení a dopĺňa zákon č. 193/2001 Z.z. o podpore na zriadenie priemyselných parkov.
9. VEDA, Encyklopédia Slovenska. VI zv. Veda, Bratislava, 1982.
10. JAROŠ, J. Tectonic styles of the homelands of superficial nappes. Rozpravy ČASV, Řada matematických a přírodných věd, roč. 81, seš. 6, Academia Praha, 1971.
11. LUKNIŠ, M. A KOL. Slovensko – Příroda. Vyd. Obzor, Bratislava, 1972.
12. MAZÚR, M., LUKNIŠ, M. Regionálne geomorfologické členenie SSR, Geogr. Čas., 30, 2, Bratislava, 1978.
13. UPSVAR. Štatistiky Úradu práce, sociálnych vecí a rodiny 1999 – 2004.
14. Interné materiály obce Malé Hoste.
15. ÚPO Malé Hoste
16. Sociologický ústav Slovenskej akadémie vied, REGIONÁLNY ROZVOJ SLOVENSKA VÝCHODISKÁ A SÚČASNÝ STAV , Editori: Mgr. Ľubomír Falt'an, CSc., Doc. PhDr. Ján Pašiak, PhD. 2004, 88 s.
17. Ministerstvo životného prostredia Slovenskej republiky. Národná stratégia ISPA Slovenskej republiky: životné prostredie, Október 2000.
18. [http://www.sazp.sk/slovak/struktura/copk/chodniky/chkosk3/kapitoly/kap\\_5.html](http://www.sazp.sk/slovak/struktura/copk/chodniky/chkosk3/kapitoly/kap_5.html)
19. [http://www.minerally.sk/files/lok/16\\_safarka.htm](http://www.minerally.sk/files/lok/16_safarka.htm)
20. [http://enviroportal.sk/pdf/spravy\\_zp/kke02s.pdf](http://enviroportal.sk/pdf/spravy_zp/kke02s.pdf)
21. <http://www.fns.uniba.sk/zp/knihy/index.htm>
22. Jozef Jakál, Geografický ústav SAV, Štefánikova 49, 814 73 Bratislava, Slovensko KRASOVÉ FORMY A ICH VÄZBA NA VLASTNOSTI RELIEFU A KLÍMY V ZÁPADNÝCH KARPATOCH
23. [www.orsr.sk](http://www.orsr.sk)
24. [http://mesta.slovenska.sk/m\\_portaly/download\\_file\\_f.php?id=21986](http://mesta.slovenska.sk/m_portaly/download_file_f.php?id=21986).
25. [http://sk.wikipedia.org/wiki/Mal%C3%A9\\_Karpaty](http://sk.wikipedia.org/wiki/Mal%C3%A9_Karpaty)
26. [http://sk.wikipedia.org/wiki/Podunajsk%C3%A1\\_rovina](http://sk.wikipedia.org/wiki/Podunajsk%C3%A1_rovina)
27. Kolník P., 2001, Cestovný lexikón Slovenskej republiky, Bratislava, Vydavateľstvo Astor Slovakia, 212,
28. Plesník P., a kol. 1989, Malá slovenská vlastiveda, Bratislava, Vydavateľstvo Obzor, 91, 135, 222, 223, , ,
29. ALLOWAY, B.J.: Heavy metals in soils, Blackie Academic and Professional, Glasgow, 1993, s. 486.
30. BARTOŠ, P.: Sorpcia kovov na alumosilikátoch a jej ovplyvnenie humínovými látkami. Projekt doktorskej práce PhD., 1998, Katedra jadrovej chémie, Prírodovedecká fakulta UK, Bratislava.
31. BIELEK, P., ŠURINA, B., ILAVSKÁ, B., VILČEK, J.: Naše pôdy (poľnohospodárske). VÚPÚ, Bratislava, 1998, 80 s.
32. BIELEK, P.: Obsah humusu v poľnohospodárskych pôdach. In: Atlas krajiny Slovenskej Republiky, 1:1 000 000, 1. vyd., Bratislava: MŽP SR, Banská Bystrica: SAŽP, 2002, 344 s.
33. ČURLÍK, J., ŠURINA, B.: Príručka terénneho prieskumu a mapovania pôd. Výskumný ústav pôdnej úrodnosti, Bratislava, 1998.
34. LAPIN, M., FAŠKO, P., MELO, M., ŠŤASTNÝ, P., TROMLAIN, J.: Klimatické oblasti. In: Atlas krajiny Slovenskej Republiky, 1:1 000 000, 1. vyd., Bratislava: MŽP SR, Banská Bystrica: SAŽP, 2002, s. 344.
35. LISCHKE, P., FRANK, V.: Hydrologie, meteorologie, pedologie I., Vysoká škola chemicko-technologická v Prahe, 1988.
36. MAGLAY, J., HALOUZKA, R., BAŇACKÝ, V., PRITAŠ, J., JANOČKO, J.: Neotektonická stavba. In: Atlas krajiny Slovenskej Republiky, 1:500 000, 1. vyd., Bratislava: MŽP SR, Banská Bystrica: SAŽP, 2002, 344 s.
37. MARSINA, K., LEXA, J.: Základné geochemické typy hornín. In: Atlas krajiny Slovenskej Republiky, 1:1 000 000, 1. vyd., Bratislava: MŽP SR, Banská Bystrica: SAŽP, 2002, s. 344.
38. MAZÚR, E., LUKNIŠ, M.: Geomorfologické členenie SSR a ČSSR. Časť Slovensko. Slovenská kartografia, Bratislava, 1:1 000 000, 1986
39. MAZÚR, E., LUKNIŠ, M.: Regionálna geografická syntéza Slovenska. Regionálne geo-morfologické členenie. Geografický ústav SAV Bratislava, 1980
40. RAPANT, S., VRANA, K., BODIŠ, D.: Geochemický atlas Slovenska, časť I.: Podzemné vody, MŽP SR a GS SR, Bratislava, 1996
41. SENČÁKOVÁ, E.: Správa o hodnotení vplyvov na ŽP v zmysle zákona NR SR č. 127/94 Z.z. pre vyradovanie je A-1 po ukončení 1. etapy. Komplexná charakteristika a hodnotenie vplyvov na ŽP, Decom Slovakia s.r.o., 2002, s. 58
42. SPARKS, D.L.: Soil physical chemistry, CRC Press, USA, 1999. SPOSITO, G.: The Chemistry of Soils, Oxford University Press, New York, 1989. ŠÁLY, R. (Ed.), 2000: Morfogenetický klasifikačný systém pôd Slovenska. Bazálna referenčná taxonómia. Výskumný ústav pôdozvedectva a ochrany pôdy. Bratislava, 76 s.
43. ŠÁLY, R., ŠURINA, B.: Pôdy. In: Atlas krajiny Slovenskej Republiky, 1:500 000, 1. vyd., Bratislava: MŽP SR, Banská Bystrica: SAŽP, 2002, s. 344.
44. [http://www.ucm.sk/FPV/dokumenty/nb/nb\\_iii-2\\_2003/04\\_Krajnakova.pdf](http://www.ucm.sk/FPV/dokumenty/nb/nb_iii-2_2003/04_Krajnakova.pdf).
45. [http://www.minerally.sk/files/lok/16\\_safarka.htm](http://www.minerally.sk/files/lok/16_safarka.htm)
46. [http://enviroportal.sk/pdf/spravy\\_zp/kke02s.pdf](http://enviroportal.sk/pdf/spravy_zp/kke02s.pdf)
47. <http://volcanology.eligeos.org/permvolcincwc-5.html>
48. Zdroj: <http://sk.wikipedia.org/wiki/Dudv%C3%A1h>
49. <http://www.sopsr.sk/natura/index1.php?p=4&sec=21&kod=SKCHVU023>
50. <http://www.enviro.gov.sk/servlets/files/8466>.
51. [http://sk.wikipedia.org/wiki/Jadrov%C3%A9\\_pohorie](http://sk.wikipedia.org/wiki/Jadrov%C3%A9_pohorie)
52. <http://oldwww.fns.uniba.sk/~krg/prilohy/kgamr/2004/podnedruhy1.htm>
53. Nábělek, F. (1979): Encyklopédia Slovenska, SAV, Bratislava



54. Kolektív, 2000: Morfogenetický klasifikačný systém pôd Slovenska. VÚPOP, Societas
55. Pedologica Slovaca, Bratislava, s. 74
56. Mazúr, E. (1980): Atlas SSR, SAV, Bratislava - kapitola pôdy
57. Minár, J. a kolektív (2001): Geografické spektrum 3. PRIF UK Bratislava
58. <http://www.agroporadenstvo.sk/rv/poda/hnedozem.htm>
59. [http://sk.wikipedia.org/wiki/Livina\\_\(pr%C3%ADtok\\_Bebravy\)](http://sk.wikipedia.org/wiki/Livina_(pr%C3%ADtok_Bebravy))
60. [http://sk.wikipedia.org/wiki/Bebrava\\_%28rieka%29](http://sk.wikipedia.org/wiki/Bebrava_%28rieka%29)
61. <http://www.grapic.biz/nemecky/hydro.htm>
62. [http://europa.eu/pol/env/overview\\_sk.htm](http://europa.eu/pol/env/overview_sk.htm)
63. <http://www.webpark.sk/geografia/>